

編號1000804-001(1/3)

南投縣竹山鎮竹山里簡易疏散避難圖

防災資訊表
里基本資料
• 總人口數: 2411人
災害通報單位(人員)
1.鄉鎮市災害應變中心 電話:049-2642175 2.里長:曾鈺瑛 電話:0933-179985 3.竹山派出所 電話:2642012 4.竹山消防分隊 電話:049-2642013
避難處所
地點:竹山鎮公有第一市場 地址:竹山里橫街90號 容納:80人 管理人:曾鈺瑛 電話: 0933-179985

竹山鎮公所105年8月製作



防災	設施
疏散避難方向	室內避難收容處所 室外避難收容處所
災害警告標示點	直升機起降點
	177

編號1000804-001(2/3)

南投縣竹山鎮竹山里簡易疏散避難圖

防災資訊表
里基本資料
• 總人口數: 2411人
災害通報單位(人員)
1.鄉鎮市災害應變中心 電話:049-2642175 2.里長:曾鈺瑛 電話:0933-179985 3.竹山派出所 電話:2642012 4.竹山消防分隊 電話:049-2642013
避難處所
地點:祖師公廟(三坪院) 地址:竹山里竹山路16號 容納:40人 管理人:林大二 電話: 049-2642987

竹山鎮公所105年8月製作



防災	設施
疏散避難方向	室內避難收容處所 室外避難收容處所
災害警告標示點	直升機起降點
	178






編號1000804-001(3/3)

南投縣竹山鎮竹山里簡易疏散避難圖

防災資訊表
里基本資料
• 總人口數: 2411人
災害通報單位(人員)
1.鄉鎮市災害應變中心 電話:049-2642175 2.里長:曾鈺瑋 電話:0933-179985 3.竹山派出所 電話:2642012 4.竹山消防分隊 電話:049-2642013
避難處所
地點:靈德廟(城隍廟) 地址:竹山里下橫街16號 容納:80人 管理人:劉迺倉 電話: 0933-179985

竹山鎮公所105年8月製作



圖例	防災  疏散避難方向  災害警告標示點	設施  室內避難收容處所  室外避難收容處所  直升機起降點	179
----	--	---	-----






編號1000804-002

南投縣竹山鎮中正里簡易疏散避難圖

防災資訊表
里基本資料
• 總人口數: 742人
災害通報單位(人員)
1.鄉鎮市災害應變中心 電話:049-2642175 2.里長:蘇健治 電話:0920-602361 3.竹山派出所 電話:2642012 4.竹山消防分隊 電話:049-2642013
避難處所
地點:包公廟 地址:中正里下橫街一巷27-1號 容納:40人 管理人:蘇健治 電話: 0920-602361

竹山鎮公所105年8月製作



圖例	防災  疏散避難方向  災害警告標示點	設施  室內避難收容處所  室外避難收容處所  直升機起降點	180
----	---	--	-----

編號1000804-003

南投縣竹山鎮中山里簡易疏散避難圖

防災資訊表
里基本資料
• 總人口數: 5400人
災害通報單位(人員)
1.鄉鎮市災害應變中心 電話:049-2642175 2.里長:莊士德 電話:0935-303050 3.竹山派出所 電話:2642012 4.竹山消防分隊 電話:049-2642013
避難處所
地點:新生社區活動中心 地址:中山里新生路346號 容納:150人 管理人:梁同友 電話:0933-652976
 竹山鎮公所105年8月製作



圖例	防災 疏散避難方向 災害警告標示點	設施 室內避難收容處所 室外避難收容處所 直升機起降點	181
----	-------------------------	--------------------------------------	-----

編號1000804-004

南投縣竹山鎮雲林里簡易疏散避難圖

防災資訊表
里基本資料
• 總人口數: 4231人
災害通報單位(人員)
1.鄉鎮市災害應變中心 電話:049-2642175 2.里長:李秋榜 電話:0939-689959 3.竹山派出所 電話:2642012 4.竹山消防分隊 電話:049-2642013
避難處所
地點:雲林國小活動中心 地址:雲林里大明路666號 容納:150人 管理人:劉仲芳 電話:0921-301329
 竹山鎮公所105年8月製作



圖例	防災 疏散避難方向 災害警告標示點	設施 室內避難收容處所 室外避難收容處所 直升機起降點	182
----	-------------------------	--------------------------------------	-----

編號1000804-005

南投縣竹山鎮砲礮里簡易疏散避難圖

防災資訊表
里基本資料
• 總人口數: 2052人
災害通報單位(人員)
1.鄉鎮市災害應變中心 電話:049-2642175 2.里長:蔡孟峰 電話:0912-656135 3.竹山派出所 電話:2642012 4.竹山消防分隊 電話:049-2642013
避難處所
地點:砲礮里集會所 地址:砲礮里鯉南路99-1號 容納:100人 管理人:蔡孟峰 電話: 0912-656135

竹山鎮公所105年8月製作



圖例	防災	設施
	疏散避難方向	室內避難收容處所 室外避難收容處所
	災害警告標示點	直升機起降點 183

編號1000804-006(1/3)

南投縣竹山鎮下坪里簡易疏散避難圖

防災資訊表
里基本資料
• 總人口數: 1445人
災害通報單位(人員)
1.鄉鎮市災害應變中心 電話:049-2642175 2.里長:楊錦富 電話:0910-986777 3.竹山派出所 電話:2642012 4.竹山消防分隊 電話:049-2642013
避難處所
地點:下坪里社區活動中心 地址:下坪里下坪路18-50號 容納:50人 管理人:林福成 電話:0933-475197

竹山鎮公所105年8月製作



圖例	防災	設施
	疏散避難方向	室內避難收容處所 室外避難收容處所
	災害警告標示點	直升機起降點 184

編號1000804-006(2/3)

南投縣竹山鎮下坪里簡易疏散避難圖

防災資訊表
里基本資料
• 總人口數: 1445人
災害通報單位(人員)
1.鄉鎮市災害應變中心 電話:049-2642175
2.里長:楊錦富 電話:0910-986777
3.竹山派出所 電話:2642012
4.竹山消防分隊 電話:049-2642013
避難處所
地點:照靈廟 地址:下坪里下坪路18-11號 容納:50人 管理人:林育正 電話:0910-541123

竹山鎮公所105年8月製作



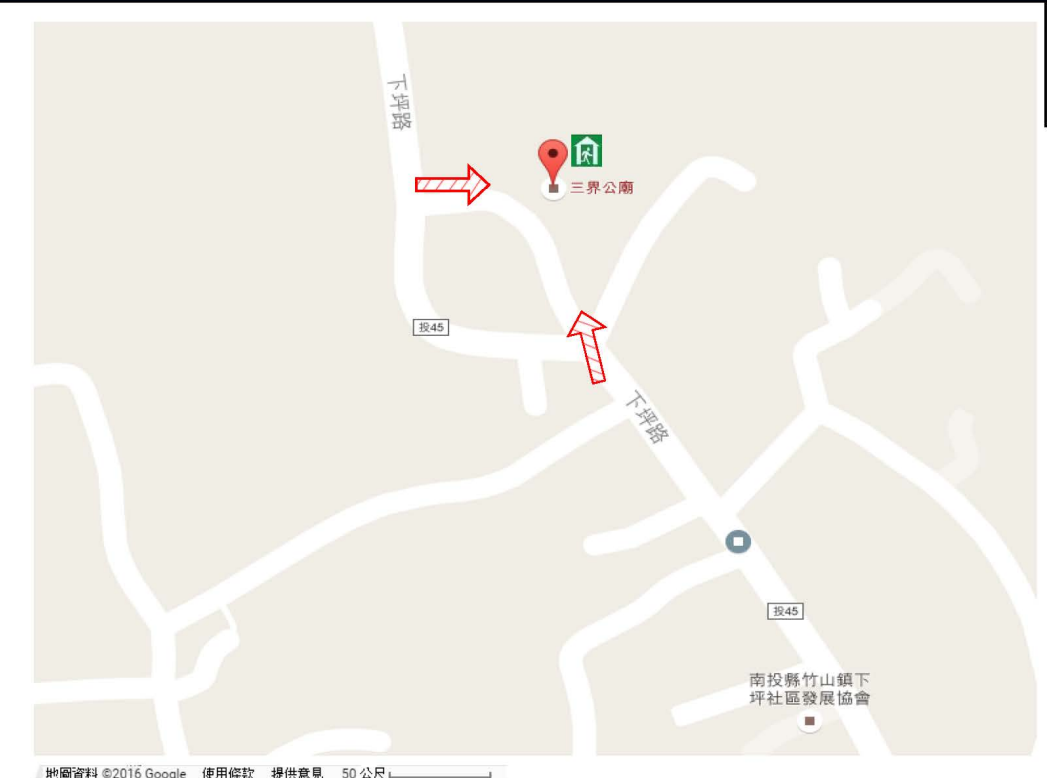
圖例	防災	設施	
	疏散避難方向	室內避難收容處所	室外避難收容處所
	災害警告標示點	直升機起降點	185

編號1000804-006(3/3)

南投縣竹山鎮下坪里簡易疏散避難圖

防災資訊表
里基本資料
• 總人口數: 1445人
災害通報單位(人員)
1.鄉鎮市災害應變中心 電話:049-2642175
2.里長:楊錦富 電話:0910-986777
3.竹山派出所 電話:2642012
4.竹山消防分隊 電話:049-2642013
避難處所
地點:三界公廟 地址:下坪里下坪路29號 容納:150人 管理人:吳宗機 電話:0933-563722

竹山鎮公所105年8月製作



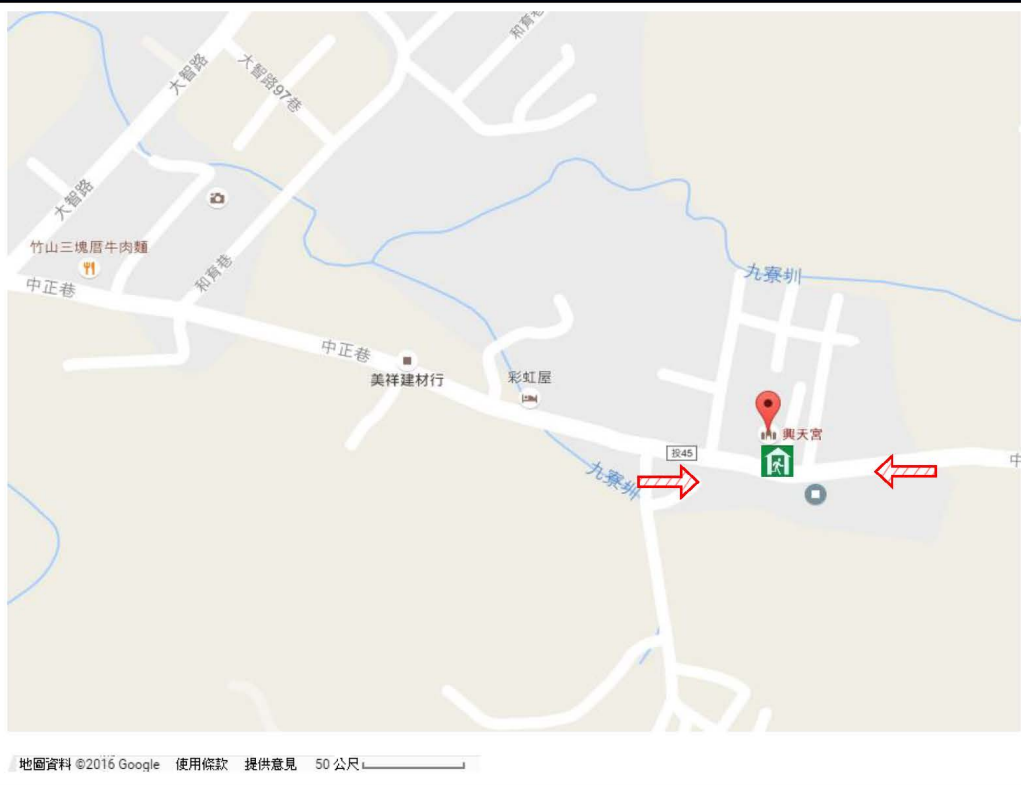
圖例	防災	設施	
	疏散避難方向	室內避難收容處所	室外避難收容處所
	災害警告標示點	直升機起降點	186

編號1000804-007(1/3)

南投縣竹山鎮桂林里簡易疏散避難圖

防災資訊表
里基本資料
• 總人口數: 4455人
災害通報單位(人員)
1.鄉鎮市災害應變中心 電話:049-2642175 2.里長:林金寶 電話:0932-656789 3.竹山派出所 電話:2642012 4.竹山消防分隊 電話:049-2642013
避難處所
地點:興天宮 地址:桂林里中正巷13-7號 容納:50人 管理人:林金寶 電話:0932-656789

竹山鎮公所105年8月製作



圖例	防災	設施
	疏散避難方向	室內避難收容處所 室外避難收容處所
	災害警告標示點	直升機起降點 187

編號1000804-007(2/3)

南投縣竹山鎮桂林里簡易疏散避難圖

防災資訊表
里基本資料
• 總人口數: 4455人
災害通報單位(人員)
1.鄉鎮市災害應變中心 電話:049-2642175 2.里長:林金寶 電話:0932-656789 3.竹山派出所 電話:2642012 4.竹山消防分隊 電話:049-2642013
避難處所
地點:中正社區活動中心 地址:桂林里中正巷22號 容納:60人 管理人:鄭茂龍 電話:0921-642278

竹山鎮公所105年8月製作



圖例	防災	設施
	疏散避難方向	室內避難收容處所 室外避難收容處所
	災害警告標示點	直升機起降點 188

編號1000804-007(3/3)

南投縣竹山鎮桂林里簡易疏散避難圖

防災資訊表
里基本資料
• 總人口數: 4455人
災害通報單位(人員)
1.鄉鎮市災害應變中心 電話:049-2642175
2.里長:林金寶 電話:0932-656789
3.竹山派出所 電話:2642012
4.竹山消防分隊 電話:049-2642013

避難處所
地點:桂林里集會所 地址:桂林里中山路7-80號 容納:100人 管理人:林金寶 電話:0932-656789



地圖資料 ©2016 Google 使用條款 提供意見 50公尺

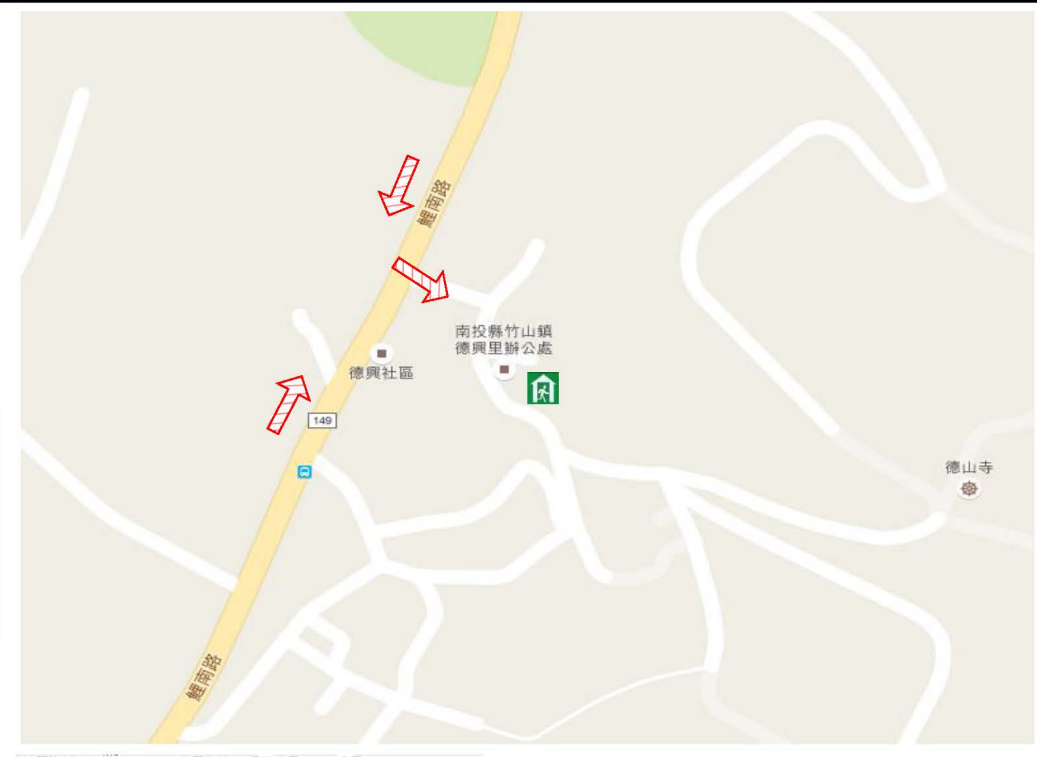
圖例	防災	設施
	疏散避難方向	室內避難收容處所 室外避難收容處所
	災害警告標示點	直升機起降點 189

編號1000804-008(1/2)

南投縣竹山鎮中和里簡易疏散避難圖

防災資訊表
里基本資料
• 總人口數: 1035人
災害通報單位(人員)
1.鄉鎮市災害應變中心 電話:049-2642175
2.里長:陳雅紅 電話:0933-653614
3.中和派出所 電話:2648620
4.竹山消防分隊 電話:049-2642013

避難處所
地點:德興里集會所 地址:德興里德興巷43號 容納:100人 管理人:陳雅紅 電話: 0933-653614



地圖資料 ©2016 Google 使用條款 提供意見 50公尺

圖例	防災	設施
	疏散避難方向	室內避難收容處所 室外避難收容處所
	災害警告標示點	直升機起降點 190

竹山鎮公所105年8月製作

編號1000804-008(2/2)

南投縣竹山鎮中和里簡易疏散避難圖

防災資訊表
里基本資料
• 總人口數: 1105人
災害通報單位(人員)
1.鄉鎮市災害應變中心 電話:049-2642175 2.里長:蔡肇國 電話:0933-642200 3.中和派出所 電話:2648620 4.竹山消防分隊 電話:049-2642013
避難處所
地點:中和里集會所 地址:中和里中和路96-15號 容納:100人 管理人:蔡肇國 電話: 0933-642200

竹山鎮公所105年8月製作



圖例	防災	設施
	疏散避難方向	室內避難收容處所 室外避難收容處所
	災害警告標示點	直升機起降點 191

編號1000804-009

南投縣竹山鎮中崎里簡易疏散避難圖

防災資訊表
里基本資料
• 總人口數: 1597人
災害通報單位(人員)
1.鄉鎮市災害應變中心 電話:049-2642175 2.里長:陳福霖 電話:0987-111027 3.中和派出所 電話:2648620 4.竹山消防分隊 電話:049-2642013
避難處所
地點:中崎社區活動中心 地址:中崎里集山路三段1392號 容納:50人 管理人:林志豪 電話: 0910-651938

竹山鎮公所105年8月製作



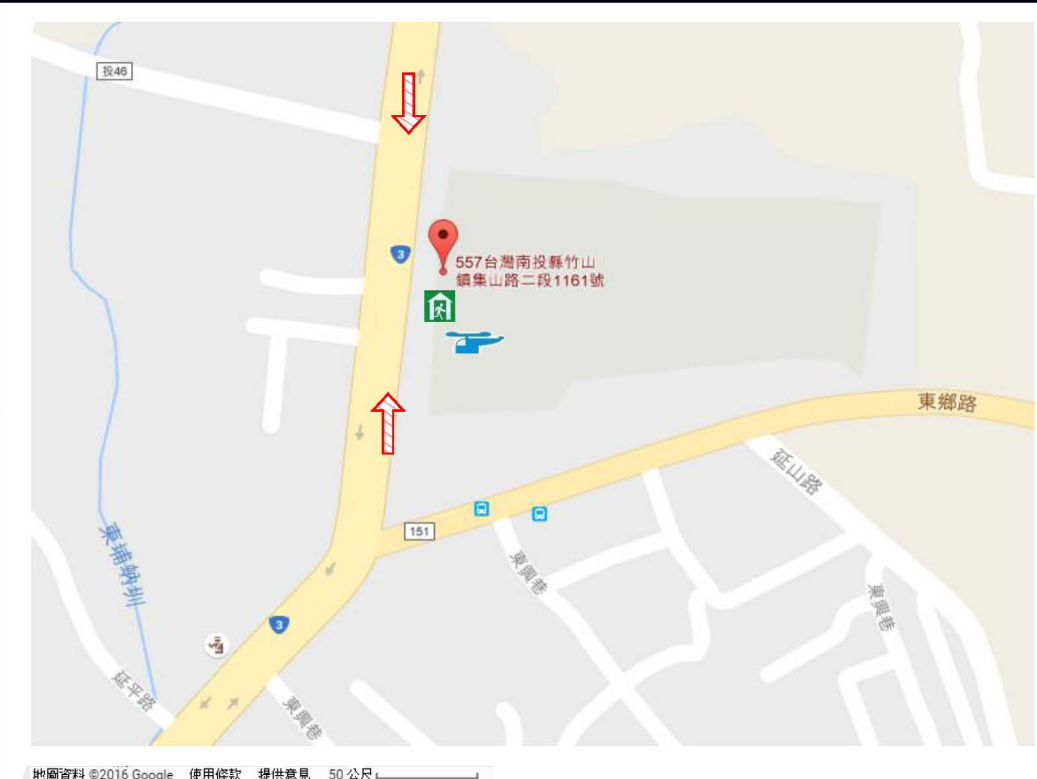
圖例	防災	設施
	疏散避難方向	室內避難收容處所 室外避難收容處所
	災害警告標示點	直升機起降點 192

編號1000804-011

南投縣竹山鎮延平里簡易疏散避難圖

防災資訊表
里基本資料
• 總人口數: 3478人
災害通報單位(人員)
1.鄉鎮市災害應變中心 電話:049-2642175
2.里長:吳啟明 電話:0910-630968
3.延平派出所 電話:2644365
4.竹山消防分隊 電話:049-2642013
避難處所
地點:延平國小活動中心 地址:延平里集山路二段1161號 容納:150人 管理人:陳榮寬 電話:0935-883372

竹山鎮公所105年8月製作



圖例	防災	設施
	疏散避難方向 災害警告標示點	室內避難收容處所 室外避難收容處所 直升機起降點
		193

編號1000804-012(1/2)

南投縣竹山鎮延正里簡易疏散避難圖

防災資訊表
里基本資料
• 總人口數: 1969人
災害通報單位(人員)
1.鄉鎮市災害應變中心 電話:049-2642175
2.里長:曾慶坪 電話:0932-647916
3.延平派出所 電話:2644365
4.竹山消防分隊 電話:049-2642013
避難處所
地點:延正里新社區活動中心 地址:延正里公正巷30-6號 容納:100人 管理人:曾慶坪 電話:0932-647916

竹山鎮公所105年8月製作



圖例	防災	設施
	疏散避難方向 災害警告標示點	室內避難收容處所 室外避難收容處所 直升機起降點
		194

編號1000804-012(2/2)

南投縣竹山鎮延正里簡易疏散避難圖

防災資訊表
里基本資料
• 總人口數: 1969人
災害通報單位(人員)
1.鄉鎮市災害應變中心 電話:049-2642175 2.里長:曾庶坪 電話:0932-647916 3.延平派出所 電話:2644365 4.竹山消防分隊 電話:049-2642013
避難處所
地點:延正里舊社區活動中心 地址:延正里延正路70號 容納:80人 管理人:曾庶坪 電話:0932-647916

竹山鎮公所105年8月製作



圖例	防災 疏散避難方向 災害警告標示點	設施 室內避難收容處所 室外避難收容處所 直升機起降點	195
----	-------------------------	--------------------------------------	-----

編號1000804-013

南投縣竹山鎮延山里簡易疏散避難圖

防災資訊表
里基本資料
• 總人口數: 997人
災害通報單位(人員)
1.鄉鎮市災害應變中心 電話:049-2642175 2.里長:陳碧棋 電話:0937-641589 3.延平派出所 電話:2644365 4.竹山消防分隊 電話:049-2642013
避難處所
地點:延山社區活動中心 地址:延山里大舜巷36-6號 容納:50人 管理人:陳碧棋 電話:0937-641589

竹山鎮公所105年8月製作



圖例	防災 疏散避難方向 災害警告標示點	設施 室內避難收容處所 室外避難收容處所 直升機起降點	196
----	-------------------------	--------------------------------------	-----

編號1000804-014(1/3)

南投縣竹山鎮延和里簡易疏散避難圖

防災資訊表
里基本資料
• 總人口數: 6020人
災害通報單位(人員)
1.鄉鎮市災害應變中心 電話:049-2642175 2.里長:林韓聖 電話:0921-356077 3.延平派出所 電話:2644365 4.竹山消防分隊 電話:049-2642013
避難處所
地點:延和里集會所 地址:延和里大和街42號 容納:70人 管理人:林韓聖 電話:0921-356077

竹山鎮公所105年8月製作



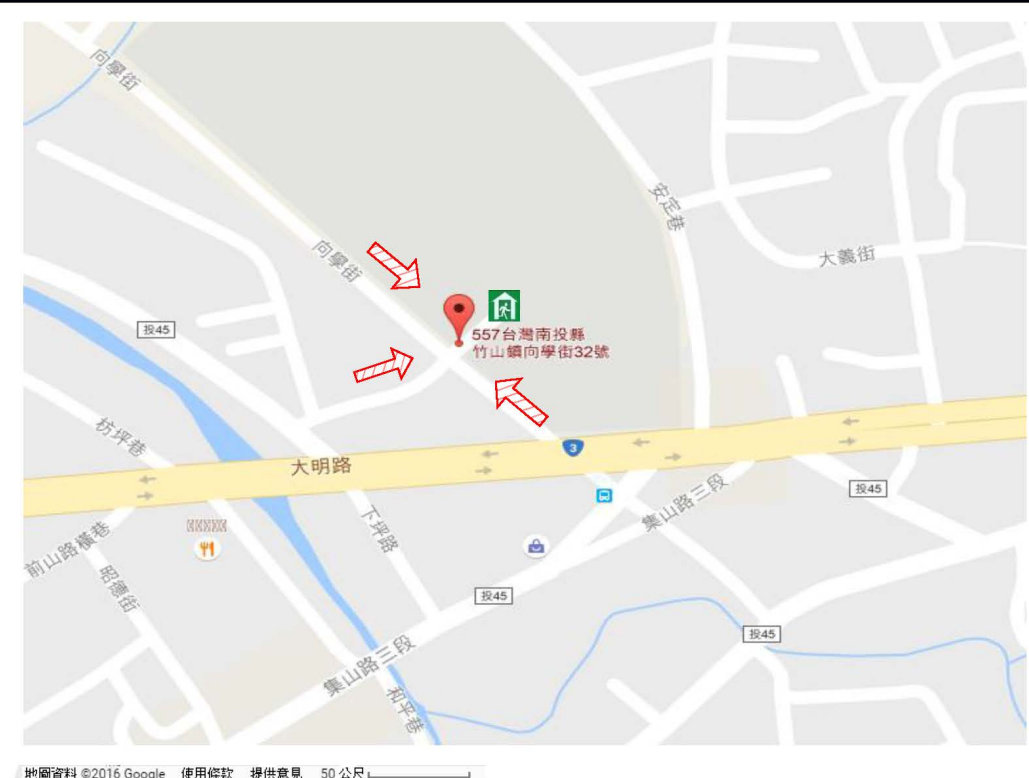
圖例	防災	設施
	疏散避難方向	室內避難收容處所 室外避難收容處所
	災害警告標示點	直升機起降點 197

編號1000804-014(2/3)

南投縣竹山鎮延和里簡易疏散避難圖

防災資訊表
里基本資料
• 總人口數: 6020人
災害通報單位(人員)
1.鄉鎮市災害應變中心 電話:049-2642175 2.里長:林韓聖 電話:0921-356077 3.延平派出所 電話:2644365 4.竹山消防分隊 電話:049-2642013
避難處所
地點:竹山國小齊賢館 地址:延和里向學街32號 容納:100人 管理人:黃奕禎 電話:0932-552882

竹山鎮公所105年8月製作



圖例	防災	設施
	疏散避難方向	室內避難收容處所 室外避難收容處所
	災害警告標示點	直升機起降點 198

編號1000804-014(3/3)

南投縣竹山鎮延和里簡易疏散避難圖

防災資訊表
里基本資料
• 總人口數: 6020人
災害通報單位(人員)
1.鄉鎮市災害應變中心 電話:049-2642175
2.里長:林韓聖 電話:0921-356077
3.延平派出所 電話:2644365
4.竹山消防分隊 電話:049-2642013
避難處所
地點:延和國中活動中心 地址:延和里鹿山路40號 容納:50人 管理人:吳國琛 電話:0918-255323

竹山鎮公所105年8月製作



圖例	防災	設施
	疏散避難方向	室內避難收容處所 室外避難收容處所
	災害警告標示點	直升機起降點 199

編號1000804-015

南投縣竹山鎮山崇里簡易疏散避難圖

防災資訊表
里基本資料
• 總人口數: 2167人
災害通報單位(人員)
1.鄉鎮市災害應變中心 電話:049-2642175
2.里長:莊玲瑤 電話:0911-624111
3.社寮派出所 電話:2622002
4.竹山消防分隊 電話:049-2642013
避難處所
地點:社寮國中教室及活動中心 地址:山崇里集山路一段1729號 容納:100人 管理人:劉松彥 電話:0916-863091

竹山鎮公所105年8月製作



圖例	防災	設施
	疏散避難方向	室內避難收容處所 室外避難收容處所
	災害警告標示點	直升機起降點 200

編號1000804-016

南投縣竹山鎮社寮里簡易疏散避難圖

防災資訊表
里基本資料
• 總人口數: 1547人
災害通報單位(人員)
1.鄉鎮市災害應變中心 電話:049-2642175 2.里長:莊人和 電話:0933-522918 3.社寮派出所 電話:2622002 4.竹山消防分隊 電話:049-2642013
避難處所
地點:社寮社區活動中心 地址:社寮里大公街75號 容納:80人 管理人:王慶裕 電話:0921-623101

竹山鎮公所105年8月製作



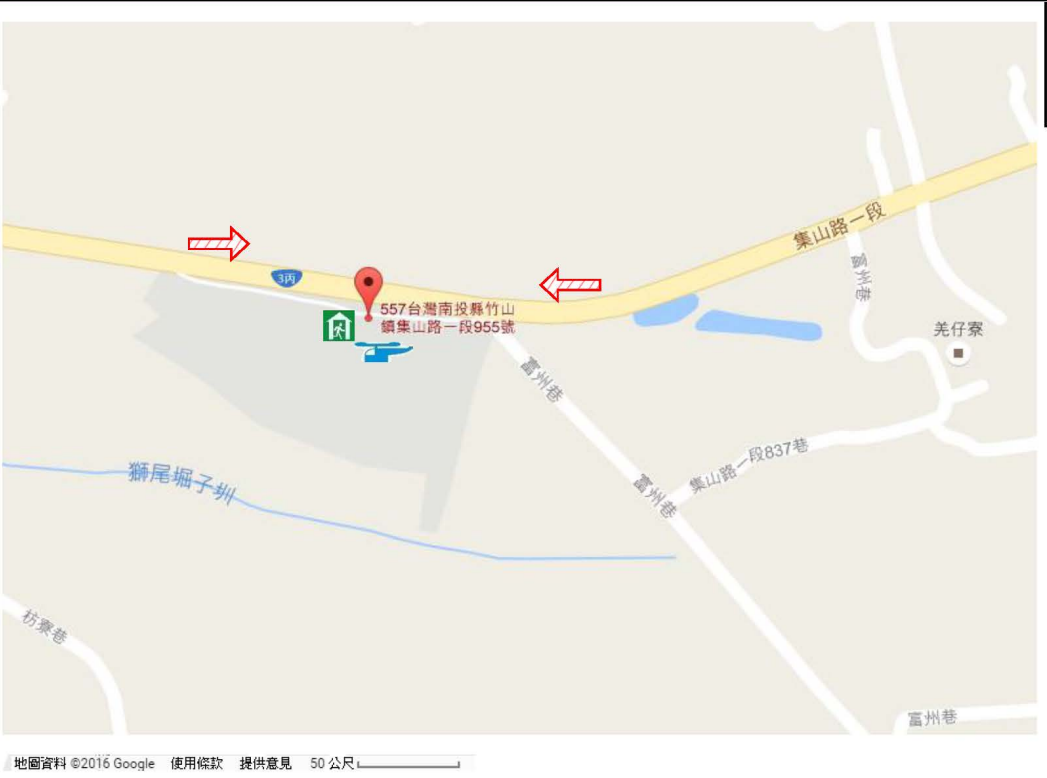
圖例	防災	設施
	疏散避難方向	室內避難收容處所 室外避難收容處所
	災害警告標示點	直升機起降點 201

編號1000804-017(1/2)

南投縣竹山鎮中央里簡易疏散避難圖

防災資訊表
里基本資料
• 總人口數: 1395人
災害通報單位(人員)
1.鄉鎮市災害應變中心 電話:049-2642175 2.里長:莊錦川 電話:0933-475127 3.社寮派出所 電話:2622002 4.竹山消防分隊 電話:049-2642013
避難處所
地點:中州國小活動中心 地址:中央里集山路一段955號 容納:80人 管理人:陳豐榮 電話:0921-302376

竹山鎮公所105年8月製作



圖例	防災	設施
	疏散避難方向	室內避難收容處所 室外避難收容處所
	災害警告標示點	直升機起降點 202

編號1000804-017(2/2)

南投縣竹山鎮中央里簡易疏散避難圖

防災資訊表
里基本資料
• 總人口數: 1395人
災害通報單位(人員)
1.鄉鎮市災害應變中心 電話:049-2642175 2.里長:莊錦川 電話:0933-475127 3.社寮派出所 電話:2622002 4.竹山消防分隊 電話:049-2642013
避難處所
地點:中央社區活動中心 地址:中央里集山路一段1236巷6號 容納:43人 管理人:曾全德 電話: 0921-393560




圖例	防災	設施
	疏散避難方向	室內避難收容處所 室外避難收容處所
	災害警告標示點	直升機起降點 203

編號1000804-018

南投縣竹山鎮富州里簡易疏散避難圖

防災資訊表
里基本資料
• 總人口數: 711人
災害通報單位(人員)
1.鄉鎮市災害應變中心 電話:049-2642175 2.里長:楊麗娜 電話:0921-710467 3.社寮派出所 電話:2622002 4.竹山消防分隊 電話:049-2642013
避難處所
地點:富州社區活動中心 地址:富州里集山路一段422號 容納:50人 管理人:楊麗娜 電話: 0921-710467




圖例	防災	設施
	疏散避難方向	室內避難收容處所 室外避難收容處所
	災害警告標示點	直升機起降點 204

編號1000804-019(1/2)






南投縣竹山鎮大鞍里簡易疏散避難圖

防災資訊表
里基本資料
• 總人口數: 489人
災害通報單位(人員)
1.鄉鎮市災害應變中心 電話:049-2642175
2.里長:林雍富 電話:0933-473703
3.頂林派出所 電話:2648702
4.竹山消防分隊 電話:049-2642013
避難處所
地點:大鞍國小活動中心 地址:大鞍里竹寮巷11號 容納:100人 管理人:劉育成 電話: 049-2841009

竹山鎮公所105年8月製作



地圖資料 ©2016 Google 使用條款 提供意見 100公尺

圖例	防災	設施
	 疏散避難方向	 室內避難收容處所  室外避難收容處所
	 災害警告標示點	 直升機起降點 205

編號1000804-019(2/2)






南投縣竹山鎮大鞍里簡易疏散避難圖

防災資訊表
里基本資料
• 總人口數: 489人
災害通報單位(人員)
1.鄉鎮市災害應變中心 電話:049-2642175
2.里長:林雍富 電話:0933-473703
3.頂林派出所 電話:2648702
4.竹山消防分隊 電話:049-2642013
避難處所
地點:奉聖宮 地址:大鞍里竹寮巷19-15號 容納:50人 管理人:林雍富 電話: 0933-473703

竹山鎮公所105年8月製作



地圖資料 ©2016 Google 使用條款 提供意見 100公尺

圖例	防災	設施
	 疏散避難方向	 室內避難收容處所  室外避難收容處所
	 災害警告標示點	 直升機起降點 206

編號1000804-020

南投縣竹山鎮田子里簡易疏散避難圖

防災資訊表
里基本資料
• 總人口數: 695人
災害通報單位(人員)
1.鄉鎮市災害應變中心 電話:049-2642175 2.里長:吳萬山 電話:0919-807457 3.過溪派出所 電話:2648927 4.竹山消防分隊 電話:049-2642013
避難處所
地點:田子里集會所 地址:田子里田東路43-6號 容納:30人 管理人:吳萬山 電話: 0919-807457

竹山鎮公所105年8月製作



圖例	防災	設施
	疏散避難方向	室內避難收容處所 室外避難收容處所
	災害警告標示點	直升機起降點 207

編號1000804-021(1/4)

南投縣竹山鎮福興里簡易疏散避難圖

防災資訊表
里基本資料
• 總人口數: 682人
災害通報單位(人員)
1.鄉鎮市災害應變中心 電話:049-2642175 2.里長:林哲政 電話:0928-666622 3.過溪派出所 電話:2648927 4.竹山消防分隊 電話:049-2642013
避難處所
地點:福興里集會所 地址:福興里經南路136-1號 容納:50人 管理人:劉寅助 電話: 049-2640796

竹山鎮公所105年8月製作



圖例	防災	設施
	疏散避難方向	室內避難收容處所 室外避難收容處所
	災害警告標示點	直升機起降點 208






編號1000804-021(2/4)

南投縣竹山鎮福興里簡易疏散避難圖

防災資訊表
里基本資料
• 總人口數: 682人
災害通報單位(人員)
1.鄉鎮市災害應變中心 電話:049-2642175 2.里長:林哲政 電話:0928-666622 3.過溪派出所 電話:2648927 4.竹山消防分隊 電話:049-2642013
避難處所
地點:過溪國小活動中心 地址:福興里經南路136號 容納:100人 管理人:林慶順 電話: 0921-301388

竹山鎮公所105年8月製作



圖例	防災	設施
	 疏散避難方向  災害警告標示點	 室內避難收容處所  室外避難收容處所  直升機起降點
		209






編號1000804-021(3/4)

南投縣竹山鎮福興里簡易疏散避難圖

防災資訊表
里基本資料
• 總人口數: 682人
災害通報單位(人員)
1.鄉鎮市災害應變中心 電話:049-2642175 2.里長:林哲政 電話:0928-666622 3.過溪派出所 電話:2648927 4.竹山消防分隊 電話:049-2642013
避難處所
地點:福興社區活動中心 地址:福興里經南路191號 容納:50人 管理人:張爽堪 電話: 0921-301388

竹山鎮公所105年8月製作



圖例	防災	設施
	 疏散避難方向  災害警告標示點	 室內避難收容處所  室外避難收容處所  直升機起降點
		210

編號1000804-021(4/4)

南投縣竹山鎮福興里簡易疏散避難圖

防災資訊表
里基本資料
• 總人口數: 682人
災害通報單位(人員)
1.鄉鎮市災害應變中心 電話:049-2642175 2.里長:林哲政 電話:0928-666622 3.過溪派出所 電話:2648927 4.竹山消防分隊 電話:049-2642013
避難處所
地點:廣安宮 地址:福興里經南路186號 容納:50人 管理人:江文見 電話: 0933-499071

竹山鎮公所105年8月製作



圖例	防災	設施
	疏散避難方向	室內避難收容處所 室外避難收容處所
	災害警告標示點	直升機起降點 211

編號1000804-022 (1/2)

南投縣竹山鎮鯉魚里簡易疏散避難圖

防災資訊表
里基本資料
• 總人口數: 971人
災害通報單位(人員)
1.鄉鎮市災害應變中心 電話:049-2642175 2.里長:張介玟 電話:0928-652912 3.過溪派出所 電話:2648927 4.竹山消防分隊 電話:049-2642013
避難處所
地點:鯉魚社區活動中心 地址:鯉魚里鯉行路92號 容納:180人 管理人:張信敬 電話: 0932-644787

竹山鎮公所105年8月製作



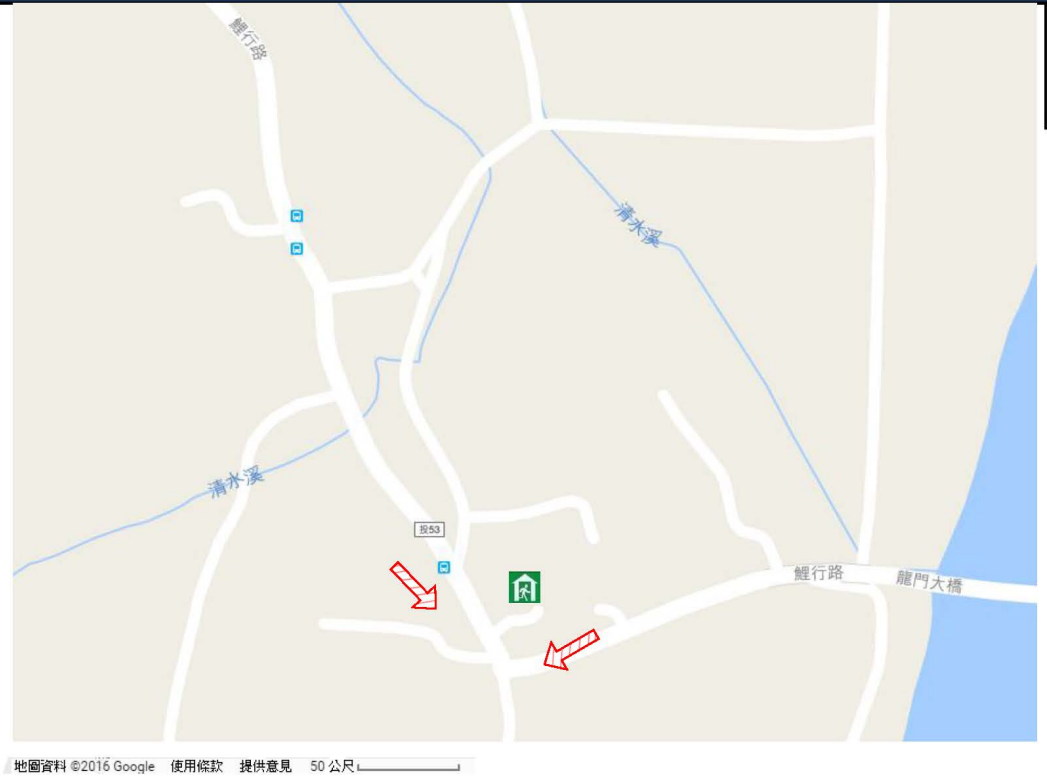
圖例	防災	設施
	疏散避難方向	室內避難收容處所 室外避難收容處所
	災害警告標示點	直升機起降點 212

編號1000804-022 (2/2)

南投縣竹山鎮鯉魚里簡易疏散避難圖

防災資訊表
里基本資料
• 總人口數: 971人
災害通報單位(人員)
1.鄉鎮市災害應變中心 電話:049-2642175
2.里長:張介玟 電話:0928-652912
3.過溪派出所 電話:2648927
4.竹山消防分隊 電話:049-2642013
避難處所
地點:鯉南社區活動中心 地址:鯉魚里鯉行路222號 容納:20人 管理人:范俊賢 電話: 0919-057339

竹山鎮公所105年8月製作



圖例	防災	設施
	疏散避難方向	室內避難收容處所 室外避難收容處所
	災害警告標示點	直升機起降點 213

編號1000804-023(1/2)

南投縣竹山鎮瑞竹里簡易疏散避難圖

防災資訊表
里基本資料
• 總人口數: 684人
災害通報單位(人員)
1.鄉鎮市災害應變中心 電話:049-2642175
2.里長:林先華 電話:0910-799305
3.瑞竹派出所 電話:2711710
4.竹山消防分隊 電話:049-2642013
避難處所
地點:瑞竹國小活動中心 地址:瑞竹里鯉南路251號 容納:100人 管理人:陳原弘 電話: 0919-883257

竹山鎮公所105年8月製作



圖例	防災	設施
	疏散避難方向	室內避難收容處所 室外避難收容處所
	災害警告標示點	直升機起降點 214

編號1000804-023(2/2)

南投縣竹山鎮瑞竹里簡易疏散避難圖

防災資訊表
里基本資料
• 總人口數: 684人
災害通報單位(人員)
1.鄉鎮市災害應變中心 電話:049-2642175 2.里長:林先峯 電話:0910-799305 3.瑞竹派出所 電話:2711710 4.竹山消防分隊 電話:049-2642013
避難處所
地點:瑞竹社區活動中心 地址:瑞竹里經南路306-15號 容納:100人 管理人:林先峯 電話: 0910-799305

竹山鎮公所105年8月製作



圖例	防災	設施
	疏散避難方向	室內避難收容處所 室外避難收容處所
	災害警告標示點	直升機起降點 215

編號1000804-024

南投縣竹山鎮坪頂里簡易疏散避難圖

防災資訊表
里基本資料
• 總人口數: 519人
災害通報單位(人員)
1.鄉鎮市災害應變中心 電話:049-2642175 2.里長:陳豐俊 電話:0937-711951 3.瑞竹派出所 電話:2711710 4.竹山消防分隊 電話:049-2642013
避難處所
地點:坪頂里集會所 地址:坪頂里坪頂路36號 容納:50人 管理人:陳豐俊 電話: 0937-711951

竹山鎮公所105年8月製作



圖例	防災	設施
	疏散避難方向	室內避難收容處所 室外避難收容處所
	災害警告標示點	直升機起降點 216

編號1000804-025(1/3)

南投縣竹山鎮桶頭里簡易疏散避難圖

防災資訊表
里基本資料
• 總人口數: 1033人
災害通報單位(人員)
1.鄉鎮市災害應變中心 電話:049-2642175 2.里長:張英語 電話:0937-435111 3.桶頭派出所 電話:2711044 4.竹山消防分隊 電話:049-2642013
避難處所
地點:桶頭舊社區活動中心 地址:桶頭里經南路312-60號 容納:15人 管理人:張英語 電話:0937-435111

竹山鎮公所105年8月製作



圖例	防災	設施
	疏散避難方向	室內避難收容處所 室外避難收容處所
	災害警告標示點	直升機起降點 217

編號1000804-025(2/3)

南投縣竹山鎮桶頭里簡易疏散避難圖

防災資訊表
里基本資料
• 總人口數: 1033人
災害通報單位(人員)
1.鄉鎮市災害應變中心 電話:049-2642175 2.里長:張英語 電話:0937-435111 3.桶頭派出所 電話:2711044 4.竹山消防分隊 電話:049-2642013
避難處所
地點:內寮社區活動中心 地址:桶頭里經南路385-16號 容納:15人 管理人:曾石柱 電話:0919-193949

竹山鎮公所105年8月製作



圖例	防災	設施
	疏散避難方向	室內避難收容處所 室外避難收容處所
	災害警告標示點	直升機起降點 218

編號1000804-025(3/3)

南投縣竹山鎮桶頭里簡易疏散避難圖

防災資訊表
里基本資料
• 總人口數: 1033人
災害通報單位(人員)
1.鄉鎮市災害應變中心 電話:049-2642175 2.里長:張英語 電話:0937-435111 3.桶頭派出所 電話:2711044 4.竹山消防分隊 電話:049-2642013
避難處所
地點:桶頭國小活動中心 地址:桶頭里經南路312號 容納:15人 管理人:陳廷楷 電話:0952-153597

竹山鎮公所105年8月製作



圖例	防災	設施
	疏散避難方向	室內避難收容處所 室外避難收容處所
	災害警告標示點	直升機起降點 219



編號1000804-0026

南投縣竹山鎮秀林里簡易疏散避難圖

防災資訊表
里基本資料
• 總人口數: 814人
災害通報單位(人員)
1.鄉鎮市災害應變中心 電話:049-2642175 2.里長:吳清泡 電話:0921-644703 3.頂林派出所 電話:2648702 4.竹山消防分隊 電話:049-2642013
避難處所
地點:秀林里集會所 地址:秀林里頂林路369-6號 容納:100人 管理人:吳清泡 電話: 0921-644703

竹山鎮公所105年8月製作



圖例	防災	設施
	疏散避難方向	室內避難收容處所 室外避難收容處所
	災害警告標示點	直升機起降點 220

