




# 編號1000806-023

# 南投縣名間鄉仁和村簡易疏散避難圖

防災資訊表
村基本資料
• 總人口數: 1069人
災害通報單位(人員)
1. 鄉鎮市災害應變中心 電話: 049-2732116
2. 村(里)長: 陳訓田 電話: 0932-550952
3. 新佳派出所 電話: 049-2225160
4. 名間消防分隊 電話: 049-2732204
5. 南投工務段 電話: 049-2234181
避難處所
地點: 仁和村集會所 地址: 仁和村山腳巷17-2號 容納: 50人 管理人: 陳訓田(村長) 電話: 049-2735246 0932-550952

防災資訊
1. 行政院農委會水土保持局 <a href="http://246.swh.gov.tw/">http://246.swh.gov.tw/</a>
2. 經濟部水利署 <a href="http://www.wra.gov.tw/">http://www.wra.gov.tw/</a>
3. 交通部公路局 <a href="http://www.thb.gov.tw/">http://www.thb.gov.tw/</a>
4. 內政部消防署 <a href="http://www.nfa.gov.tw/">http://www.nfa.gov.tw/</a>
名間鄉公所105年05月製作



圖例	防災	設施
	 疏散避難方向	 室內避難收容處所
	 災害警告標示點	279




# 編號1000806-001

# 南投縣名間鄉南雅村簡易疏散避難圖

防災資訊表
村基本資料
• 總人口數: 1257人
災害通報單位(人員)
1. 鄉鎮市災害應變中心 電話: 049-2732116
2. 村(里)長: 陳信如 電話: 0935-895115
3. 名間分駐所 電話: 049-2732149
4. 名間消防分隊 電話: 049-2732204
5. 南投工務段 電話: 049-2234181
避難處所
地點: 南雅村集會所(市場二樓) 地址: 南雅村市場巷20-2號 容納: 20人 管理人: 陳信如(村長) 電話: 049-2739687 0935-895115

防災資訊
1. 行政院農委會水土保持局 <a href="http://246.swh.gov.tw/">http://246.swh.gov.tw/</a>
2. 經濟部水利署 <a href="http://www.wra.gov.tw/">http://www.wra.gov.tw/</a>
3. 交通部公路局 <a href="http://www.thb.gov.tw/">http://www.thb.gov.tw/</a>
4. 內政部消防署 <a href="http://www.nfa.gov.tw/">http://www.nfa.gov.tw/</a>
名間鄉公所105年05月製作



圖例	防災	設施
	 疏散避難方向	 室內避難收容處所
	 災害警告標示點	254




# 編號1000806-002

# 南投縣名間鄉中正村簡易疏散避難圖

防災資訊表
村基本資料
• 總人口數: 4125人
災害通報單位(人員)
1. 鄉鎮市災害應變中心 電話: 049-2732116
2. 村(里)長: 李溪成 電話: 0933-468936
3. 名間分駐所 電話: 049-2732149
4. 名間消防分隊 電話: 049-2732204
5. 南投工務段 電話: 049-2234181
避難處所
地點: 公所中山堂 地址: 中正村彰南路40-1號 容納: 50人 管理人: 陳結龍(行政室主任) 電話: 049-2732116#111 0928-972211

防災資訊
1. 行政院農業委員會水土保持局 <a href="http://246.swdb.gov.tw/">http://246.swdb.gov.tw/</a>
2. 經濟部水利署 <a href="http://www.wra.gov.tw/">http://www.wra.gov.tw/</a>
3. 交通部公路總局 <a href="http://www.thb.gov.tw/">http://www.thb.gov.tw/</a>
4. 內政部消防署 <a href="http://www.nfa.gov.tw/">http://www.nfa.gov.tw/</a>
名間鄉公所105年05月製作



圖例	防災	設施
	 疏散避難方向	 室內避難收容處所
	 災害警告標示點	255





# 編號1000806-003

# 南投縣名間鄉中山村簡易疏散避難圖

防災資訊表
村基本資料
• 總人口數: 2743人
災害通報單位(人員)
1. 鄉鎮市災害應變中心 電話: 049-2732116
2. 村(里)長: 周文華 電話: 0933-180147
3. 名間分駐所 電話: 049-2732149
4. 名間消防分隊 電話: 049-2732204
5. 南投工務段 電話: 049-2234181
避難處所
地點: 中山村集會所 地址: 中山村名松路一段83號 容納: 50人 管理人: 周文華(村長) 電話: 049-2731788

防災資訊
1. 行政院農業委員會水土保持局 <a href="http://246.swdb.gov.tw/">http://246.swdb.gov.tw/</a>
2. 經濟部水利署 <a href="http://www.wra.gov.tw/">http://www.wra.gov.tw/</a>
3. 交通部公路總局 <a href="http://www.thb.gov.tw/">http://www.thb.gov.tw/</a>
4. 內政部消防署 <a href="http://www.nfa.gov.tw/">http://www.nfa.gov.tw/</a>
直升機起降點
地點: 名間國小操場 地址: 中山村彰南路220號 電話: 049-2732024 坐標: X: 120.6959344 Y: 23.8451883
名間鄉公所105年05月製作



圖例	防災	設施
	 疏散避難方向	 室內避難收容處所
	 災害警告標示點	 直升機起降點
		256




# 編號1000806-004

# 南投縣名間鄉濁水村簡易疏散避難圖

防災資訊表
村基本資料
• 總人口數: 1940人
災害通報單位(人員)
1. 鄉鎮市災害應變中心 電話: 049-2732116
2. 村(里)長: 吳欽緯 電話: 0933-563107
3. 名間分駐所 電話: 049-2732149
4. 名間消防分隊 電話: 049-2732204
5. 南投工務段 電話: 049-2234181
避難處所
地點: 濁水村集會所 地址: 濁水村福興巷14號 容納: 40人 管理人: 吳欽緯(村長) 電話: 049-2737450 0933-563107

防災資訊
1. 行政院農委會水土保持局 <a href="http://24h.sawdo.gov.tw/">http://24h.sawdo.gov.tw/</a>
2. 經濟部水利署 <a href="http://www.wra.gov.tw/">http://www.wra.gov.tw/</a>
3. 交通部公路局 <a href="http://www.thb.gov.tw/">http://www.thb.gov.tw/</a>
4. 內政部消防署 <a href="http://www.nfa.gov.tw/">http://www.nfa.gov.tw/</a>
名間鄉公所105年05月製作



圖例	防災	設施
	 疏散避難方向	 室內避難收容處所
	 災害警告標示點	257




# 編號1000806-005

# 南投縣名間鄉炭寮村簡易疏散避難圖

防災資訊表
村基本資料
• 總人口數: 1183人
災害通報單位(人員)
1. 鄉鎮市災害應變中心 電話: 049-2732116
2. 村(里)長: 蔡文益 電話: 0912-734560
3. 名間分駐所 電話: 049-2732149
4. 松柏嶺消防分隊 電話: 049-2583773
5. 南投工務段 電話: 049-2234181
避難處所
地點: 炭寮村集會所 地址: 炭寮村炭寮巷1-50號 容納: 50人 管理人: 蔡文益(村長) 電話: 049-2732927 0912-734560

防災資訊
1. 行政院農委會水土保持局 <a href="http://24h.sawdo.gov.tw/">http://24h.sawdo.gov.tw/</a>
2. 經濟部水利署 <a href="http://www.wra.gov.tw/">http://www.wra.gov.tw/</a>
3. 交通部公路局 <a href="http://www.thb.gov.tw/">http://www.thb.gov.tw/</a>
4. 內政部消防署 <a href="http://www.nfa.gov.tw/">http://www.nfa.gov.tw/</a>
名間鄉公所105年05月製作



圖例	防災	設施
	 疏散避難方向	 室內避難收容處所
	 災害警告標示點	258

# 編號1000806-006

# 南投縣名間鄉新民村簡易疏散避難圖

防災資訊表
村基本資料
• 總人口數: 1198人
災害通報單位(人員)
1. 鄉鎮市災害應變中心 電話: 049-2732116
2. 村(里)長: 陳元樞 電話: 0932-595967
3. 名間分駐所 電話: 049-2732149
4. 名間消防分隊 電話: 049-2732204
5. 南投工務段 電話: 049-2234181
避難處所
地點: 新民村集會所 地址: 新民村外埔巷11-28號 容納: 30人 管理人: 陳元樞(村長) 電話: 049-2733833

防災資訊
1. 行政院農委會水土保持局 <a href="http://246.swcb.gov.tw/">http://246.swcb.gov.tw/</a>
2. 經濟部水利署 <a href="http://www.wra.gov.tw/">http://www.wra.gov.tw/</a>
3. 交通部公路局 <a href="http://www.thb.gov.tw/">http://www.thb.gov.tw/</a>
4. 內政部消防署 <a href="http://www.nfa.gov.tw/">http://www.nfa.gov.tw/</a>
直升機起降點
地點: 新民國小操場 地址: 新民村新民巷43號 電話: 049-2732514 坐標: X: 120.6868984 Y: 23.8201451
名間鄉公所105年05月製作



圖例	防災	設施	259
	疏散避難方向	室內避難收容處所	
	災害警告標示點	直升機起降點	

# 編號1000806-007

# 南投縣名間鄉新街村簡易疏散避難圖

防災資訊表
村基本資料
• 總人口數: 5011人
災害通報單位(人員)
1. 鄉鎮市災害應變中心 電話: 049-2732116
2. 村(里)長: 吳承建 電話: 0910-241087
3. 新佳派出所 電話: 049-2225160
4. 名間消防分隊 電話: 049-2732204
5. 南投工務段 電話: 049-2234181
避難處所
地點: 新街村集會所 地址: 新街村彰南路472號 容納: 20人 管理人: 吳承建(村長) 電話: 049-2231125 0910-241087

防災資訊
1. 行政院農委會水土保持局 <a href="http://246.swcb.gov.tw/">http://246.swcb.gov.tw/</a>
2. 經濟部水利署 <a href="http://www.wra.gov.tw/">http://www.wra.gov.tw/</a>
3. 交通部公路局 <a href="http://www.thb.gov.tw/">http://www.thb.gov.tw/</a>
4. 內政部消防署 <a href="http://www.nfa.gov.tw/">http://www.nfa.gov.tw/</a>
名間鄉公所105年05月製作



圖例	防災	設施	260
	疏散避難方向	室內避難收容處所	
	災害警告標示點		

# 編號1000806-008(1/2)

# 南投縣名間鄉東湖村簡易疏散避難圖

防災資訊表
村基本資料
• 總人口數: 1964人
災害通報單位(人員)
1. 鄉鎮市災害應變中心 電話: 049-2732116
2. 村(里)長: 吳元仁 電話: 0932-575735
3. 新佳派出所 電話: 049-2225160
4. 名間消防分隊 電話: 049-2732204
5. 南投工務段 電話: 049-2234181
避難處所
地點: 東仁社區活動中心 地址: 東湖村大老巷34號 容納: 60人 管理人: 陳堅勝(社區理事長) 電話: 049-2733737 0922-431487

防災資訊
1. 行政院農業委員會水保局 <a href="http://216.sasb.gov.tw/">http://216.sasb.gov.tw/</a>
2. 經濟部水利署 <a href="http://www.wra.gov.tw/">http://www.wra.gov.tw/</a>
3. 交通部公路局 <a href="http://www.thb.gov.tw/">http://www.thb.gov.tw/</a>
4. 內政部消防署 <a href="http://www.nfa.gov.tw/">http://www.nfa.gov.tw/</a>
名間鄉公所105年05月製作



圖例	防災	設施	261
	疏散避難方向	室內避難收容處所	
	災害警告標示點		

# 編號1000806-008(2/2)

# 南投縣名間鄉東湖村簡易疏散避難圖

防災資訊表
村基本資料
• 總人口數: 1964人
災害通報單位(人員)
1. 鄉鎮市災害應變中心 電話: 049-2732116
2. 村(里)長: 吳元仁 電話: 0932-575735
3. 新佳派出所 電話: 049-2225160
4. 名間消防分隊 電話: 049-2732204
5. 南投工務段 電話: 049-2234181
避難處所
地點: 虎坑社區活動中心 地址: 東湖村虎坑巷6-1號 容納: 60人 管理人: 吳元仁(村長) 電話: 049-2733737 0932-575735

防災資訊
1. 行政院農業委員會水保局 <a href="http://216.sasb.gov.tw/">http://216.sasb.gov.tw/</a>
2. 經濟部水利署 <a href="http://www.wra.gov.tw/">http://www.wra.gov.tw/</a>
3. 交通部公路局 <a href="http://www.thb.gov.tw/">http://www.thb.gov.tw/</a>
4. 內政部消防署 <a href="http://www.nfa.gov.tw/">http://www.nfa.gov.tw/</a>
名間鄉公所105年05月製作



圖例	防災	設施	262
	疏散避難方向	室內避難收容處所	
	災害警告標示點		




# 編號1000806-009

# 南投縣名間鄉萬丹村簡易疏散避難圖

防災資訊表
村基本資料
• 總人口數: 1121人
災害通報單位(人員)
1. 鄉鎮市災害應變中心 電話: 049-2732116
2. 村(里)長: 黃育堂 電話: 0931-316015
3. 新佳派出所 電話: 049-2225160
4. 名間消防分隊 電話: 049-2732204
5. 南投工務段 電話: 049-2234181
避難處所
地點: 萬丹社區活動中心 地址: 萬丹村新丹巷38-2號 容納: 50人 管理人: 黃育堂(村長) 電話: 049-2233413 0936-316015

防災資訊
1. 行政院農委會水土保持局 <a href="http://246.swdb.gov.tw/">http://246.swdb.gov.tw/</a>
2. 經濟部水利署 <a href="http://www.wra.gov.tw/">http://www.wra.gov.tw/</a>
3. 交通部公路總局 <a href="http://www.thb.gov.tw/">http://www.thb.gov.tw/</a>
4. 內政部消防署 <a href="http://www.nfa.gov.tw/">http://www.nfa.gov.tw/</a>
名間鄉公所105年05月製作



圖例	防災	設施
	 疏散避難方向	 室內避難收容處所
	 災害警告標示點	263




# 編號1000806-010

# 南投縣名間鄉田仔村簡易疏散避難圖

防災資訊表
村基本資料
• 總人口數: 1502人
災害通報單位(人員)
1. 鄉鎮市災害應變中心 電話: 049-2732116
2. 村(里)長: 陳敬義 電話: 0933-500817
3. 永和派出所 電話: 049-2271002
4. 名間消防分隊 電話: 049-2732204
5. 南投工務段 電話: 049-2234181
避難處所
地點: 田仔社區活動中心 地址: 田仔村田仔巷41-2號 容納: 50人 管理人: 陳耀裕(社區理事長) 電話: 049-2271337 0919-270268

防災資訊
1. 行政院農委會水土保持局 <a href="http://246.swdb.gov.tw/">http://246.swdb.gov.tw/</a>
2. 經濟部水利署 <a href="http://www.wra.gov.tw/">http://www.wra.gov.tw/</a>
3. 交通部公路總局 <a href="http://www.thb.gov.tw/">http://www.thb.gov.tw/</a>
4. 內政部消防署 <a href="http://www.nfa.gov.tw/">http://www.nfa.gov.tw/</a>
名間鄉公所105年05月製作



圖例	防災	設施
	 疏散避難方向	 室內避難收容處所
	 災害警告標示點	264

# 編號1000806-011

# 南投縣名間鄉大庄村簡易疏散避難圖

防災資訊表
村基本資料
• 總人口數: 2163人
災害通報單位(人員)
1. 鄉鎮市災害應變中心 電話: 049-2732116
2. 村(里)長: 陳木根 電話: 0932-686570
3. 永和派出所 電話: 049-2271002
4. 松柏嶺消防分隊 電話: 049-2583773
5. 南投工務段 電話: 049-2234181
避難處所
地點: 大庄村集會所 地址: 大庄村大慶巷82-4號 容納: 20人 管理人: 陳木根(村長) 電話: 049-2270097 0932-686570

防災資訊
1. 行政院農業委員會水土保持局 <a href="http://216.swh.gov.tw/">http://216.swh.gov.tw/</a>
2. 經濟部水利署 <a href="http://www.wra.gov.tw/">http://www.wra.gov.tw/</a>
3. 交通部公路局 <a href="http://www.thb.gov.tw/">http://www.thb.gov.tw/</a>
4. 內政部消防署 <a href="http://www.nfa.gov.tw/">http://www.nfa.gov.tw/</a>
名間鄉公所105年05月製作



圖例	防災	設施
	疏散避難方向	室內避難收容處所
	災害警告標示點	265

# 編號1000806-012

# 南投縣名間鄉廊下村簡易疏散避難圖

防災資訊表
村基本資料
• 總人口數: 1078人
災害通報單位(人員)
1. 鄉鎮市災害應變中心 電話: 049-2732116
2. 村(里)長: 陳春螺 電話: 0933-179456
3. 永和派出所 電話: 049-2271002
4. 松柏嶺消防分隊 電話: 049-2583773
5. 南投工務段 電話: 049-2234181
避難處所
地點: 廊下社區活動中心 地址: 廊下村大岩巷30-8號 容納: 60人 管理人: 陳愉欣(社區理事長) 電話: 049-2272794 0933-419923

防災資訊
1. 行政院農業委員會水土保持局 <a href="http://216.swh.gov.tw/">http://216.swh.gov.tw/</a>
2. 經濟部水利署 <a href="http://www.wra.gov.tw/">http://www.wra.gov.tw/</a>
3. 交通部公路局 <a href="http://www.thb.gov.tw/">http://www.thb.gov.tw/</a>
4. 內政部消防署 <a href="http://www.nfa.gov.tw/">http://www.nfa.gov.tw/</a>
名間鄉公所105年05月製作



圖例	防災	設施
	疏散避難方向	室內避難收容處所
	災害警告標示點	266





編號1000806-013

南投縣名間鄉大坑村簡易疏散避難圖

防災資訊表
村基本資料
• 總人口數: 884人
災害通報單位(人員)
1. 鄉鎮市災害應變中心 電話: 049-273 2116
2. 村(里)長 龔振科 電話: 0931-555166
3. 永和派出所 電話: 049-227 1002
4. 松柏嶺消防分隊 電話: 049-2583773
5. 南投工務段 電話: 049-2234181
避難處所
地點: 大坑村集會所 地址: 大坑村武東巷11-2號 容納: 60人 管理人: 龔振科(村長) 電話: 049-2271972

防災資訊
1. 行政院農委會水土保持局 <a href="http://216.sawcb.gov.tw/">http://216.sawcb.gov.tw/</a>
2. 經濟部水利署 <a href="http://www.wra.gov.tw/">http://www.wra.gov.tw/</a>
3. 交通部公路局 <a href="http://www.thb.gov.tw/">http://www.thb.gov.tw/</a>
4. 內政部消防署 <a href="http://www.nfa.gov.tw/">http://www.nfa.gov.tw/</a>
直升機起降點
地點: 名崗國小操場 地址: 大坑村南田路222號 電話: 049-227 1864 坐標: X: 120.6439203 Y: 23.8703649
名間鄉公所105年05月製作



圖例	防災	設施	
	疏散避難方向		室內避難收容處所
	災害警告標示點		直升機起降點
			267




編號1000806-014

南投縣名間鄉竹圍村簡易疏散避難圖

防災資訊表
村基本資料
• 總人口數: 1116人
災害通報單位(人員)
1. 鄉鎮市災害應變中心 電話: 049-273 2116
2. 村(里)長 黃國輝 電話: 0937-290229
3. 赤水派出所 電話: 049-2271159
4. 松柏嶺消防分隊 電話: 049-2583773
5. 南投工務段 電話: 049-2234181
避難處所
地點: 竹圍村社區活動中心 地址: 竹圍村竹圍巷39號 容納: 50人 管理人: 黃玉輝(社區理事長) 電話: 049-2732036 0910-541490

防災資訊
1. 行政院農委會水土保持局 <a href="http://216.sawcb.gov.tw/">http://216.sawcb.gov.tw/</a>
2. 經濟部水利署 <a href="http://www.wra.gov.tw/">http://www.wra.gov.tw/</a>
3. 交通部公路局 <a href="http://www.thb.gov.tw/">http://www.thb.gov.tw/</a>
4. 內政部消防署 <a href="http://www.nfa.gov.tw/">http://www.nfa.gov.tw/</a>
直升機起降點
地點: 名間鄉公所105年05月製作



圖例	防災	設施	
	疏散避難方向		室內避難收容處所
	災害警告標示點		
			268



# 編號1000806-015(1/2)

# 南投縣名間鄉赤水村簡易疏散避難圖

防災資訊表
村基本資料
• 總人口數: 1402人
災害通報單位(人員)
1. 鄉鎮市災害應變中心 電話: 049-2732116
2. 村(里)長: 陳松明 電話: 0933-179998
3. 赤水派出所 電話: 049-2271159
4. 松柏嶺消防分隊 電話: 049-2583773
5. 南投工務段 電話: 049-2234181
避難處所
地點: 赤水社區活動中心 地址: 赤水村南田路258-10號 容納: 20人 管理人: 陳瑞波(社區理事長) 電話: 049-2272648 049-2271283

防災資訊
1. 行政院農業委員會水土保持局 <a href="http://216.swh.gov.tw/">http://216.swh.gov.tw/</a>
2. 經濟部水利署 <a href="http://www.wra.gov.tw/">http://www.wra.gov.tw/</a>
3. 交通部公路局 <a href="http://www.thb.gov.tw/">http://www.thb.gov.tw/</a>
4. 內政部消防署 <a href="http://www.nfa.gov.tw/">http://www.nfa.gov.tw/</a>
名間鄉公所105年05月製作



圖例	防災	設施	269
	疏散避難方向	室內避難收容處所	
	災害警告標示點		

# 編號1000806-015(2/2)

# 南投縣名間鄉赤水村簡易疏散避難圖

防災資訊表
村基本資料
• 總人口數: 1402人
災害通報單位(人員)
1. 鄉鎮市災害應變中心 電話: 049-2732116
2. 村(里)長: 陳松明 電話: 0933-179998
3. 赤水派出所 電話: 049-2271159
4. 松柏嶺消防分隊 電話: 049-2583773
5. 南投工務段 電話: 049-2234181
避難處所
地點: 錦梓社區活動中心 地址: 赤水村皮子寮巷21號 容納: 40人 管理人: 陳育達(社區理事長) 電話: 049-2272648 0952-271578

防災資訊
1. 行政院農業委員會水土保持局 <a href="http://216.swh.gov.tw/">http://216.swh.gov.tw/</a>
2. 經濟部水利署 <a href="http://www.wra.gov.tw/">http://www.wra.gov.tw/</a>
3. 交通部公路局 <a href="http://www.thb.gov.tw/">http://www.thb.gov.tw/</a>
4. 內政部消防署 <a href="http://www.nfa.gov.tw/">http://www.nfa.gov.tw/</a>
名間鄉公所105年05月製作



圖例	防災	設施	270
	疏散避難方向	室內避難收容處所	
	災害警告標示點		




# 編號1000806-016(1/2)

# 南投縣名間鄉三崙村簡易疏散避難圖

防災資訊表
村基本資料
• 總人口數: 1864人
災害通報單位(人員)
1. 鄉鎮市災害應變中心 電話: 049-2732116
2. 村(里)長: 楊紋練 電話: 0932-008299
3. 赤水派出所 電話: 049-2271159
4. 松柏嶺消防分隊 電話: 049-2583773
5. 南投工務段 電話: 049-2234181
避難處所
地點: 三崙社區活動中心 地址: 三崙村中庄巷7號 容納: 30人 管理人: 謝孟龍(社區理事長) 電話: 049-2582005 0955-401472

防災資訊
1. 行政院農委會水土保持局 <a href="http://246.swcb.gov.tw/">http://246.swcb.gov.tw/</a>
2. 經濟部水利署 <a href="http://www.wra.gov.tw/">http://www.wra.gov.tw/</a>
3. 交通部公路總局 <a href="http://www.thb.gov.tw/">http://www.thb.gov.tw/</a>
4. 內政部消防署 <a href="http://www.nfa.gov.tw/">http://www.nfa.gov.tw/</a>
名間鄉公所105年05月製作



圖例	 疏散避難方向	 室內避難收容處所
	 災害警告標示點	
	271	




# 編號1000806-016(2/2)

# 南投縣名間鄉三崙村簡易疏散避難圖

防災資訊表
村基本資料
• 總人口數: 1864人
災害通報單位(人員)
1. 鄉鎮市災害應變中心 電話: 049-2732116
2. 村(里)長: 楊紋練 電話: 0932-008299
3. 赤水派出所 電話: 049-2271159
4. 松柏嶺消防分隊 電話: 049-2583773
5. 南投工務段 電話: 049-2234181
避難處所
地點: 弓鞋社區活動中心 地址: 三崙村弓鞋巷16-2號 容納: 30人 管理人: 陳建龍(社區理事長) 電話: 049-2582005 0910-478459

防災資訊
1. 行政院農委會水土保持局 <a href="http://246.swcb.gov.tw/">http://246.swcb.gov.tw/</a>
2. 經濟部水利署 <a href="http://www.wra.gov.tw/">http://www.wra.gov.tw/</a>
3. 交通部公路總局 <a href="http://www.thb.gov.tw/">http://www.thb.gov.tw/</a>
4. 內政部消防署 <a href="http://www.nfa.gov.tw/">http://www.nfa.gov.tw/</a>
名間鄉公所105年05月製作



圖例	 疏散避難方向	 室內避難收容處所
	 災害警告標示點	
	272	





# 編號1000806-017

# 南投縣名間鄉松山村簡易疏散避難圖

防災資訊表
村基本資料
• 總人口數: 1858人
災害通報單位(人員)
1. 鄉鎮市災害應變中心 電話: 049-2732116
2. 村(里)長: 李水木 電話: 0932-550388
3. 災峰派出所 電話: 049-2582138
4. 松柏嶺消防分隊 電話: 049-2583773
5. 南投工務段 電話: 049-2234181
避難處所
地點: 松嶺社區活動中心 地址: 松山村豐柏路38號 容納: 60人 管理人: 吳耀基(理事長) 電話: 049-2582572 0952-681996

防災資訊
1. 行政院農業委員會水土保持局 <a href="http://246.swcb.gov.tw/">http://246.swcb.gov.tw/</a>
2. 經濟部水利署 <a href="http://www.wra.gov.tw/">http://www.wra.gov.tw/</a>
3. 交通部公路局 <a href="http://www.thb.gov.tw/">http://www.thb.gov.tw/</a>
4. 內政部消防署 <a href="http://www.nfa.gov.tw/">http://www.nfa.gov.tw/</a>
直升機起降點
地點: 受天宮松柏嶺停車場 地址: 名間鄉名松路二段545號 電話: 049-2581008 坐標: X: 120.6313751 Y: 23.8391201
名間鄉公所105年05月製作



圖例	防災	設施	
	疏散避難方向		室內避難收容處所
	災害警告標示點		直升機起降點
			273





# 編號1000806-018

# 南投縣名間鄉松柏村簡易疏散避難圖

防災資訊表
村基本資料
• 總人口數: 1435人
災害通報單位(人員)
1. 鄉鎮市災害應變中心 電話: 049-2732116
2. 村(里)長: 陳嘉申 電話: 0937-206189
3. 災峰派出所 電話: 049-2582138
4. 松柏嶺消防分隊 電話: 049-2583773
5. 南投工務段 電話: 049-2234181
避難處所
地點: 松柏村集會所 地址: 松柏村名松路二段216-1號 容納: 40人 管理人: 陳嘉申(村長) 電話: 049-2582572

防災資訊
1. 行政院農業委員會水土保持局 <a href="http://246.swcb.gov.tw/">http://246.swcb.gov.tw/</a>
2. 經濟部水利署 <a href="http://www.wra.gov.tw/">http://www.wra.gov.tw/</a>
3. 交通部公路局 <a href="http://www.thb.gov.tw/">http://www.thb.gov.tw/</a>
4. 內政部消防署 <a href="http://www.nfa.gov.tw/">http://www.nfa.gov.tw/</a>
直升機起降點
地點: 松柏嶺停車場 地址: 名間鄉名松路二段545號 電話: 049-2581008 坐標: X: 120.6313751 Y: 23.8391201
名間鄉公所105年05月製作



圖例	防災	設施	
	疏散避難方向		室內避難收容處所
	災害警告標示點		直升機起降點
			274






# 編號1000806-019

# 南投縣名間鄉埔中村簡易疏散避難圖

<b>防災資訊表</b>
<b>村基本資料</b>
• 總人口數: 1048人
<b>災害通報單位(人員)</b>
1. 鄉鎮市災害應變中心 電話: 049-2732116
2. 村(里)長: 陳建州 電話: 0933-420047
3. 災峰派出所 電話: 049-2582138
4. 松柏嶺消防分隊 電話: 049-2583773
5. 南投工務段 電話: 049-2234181
<b>避難處所</b>
地點: 埔中村民眾活動中心 地址: 埔中村埔中巷11-12號 容納: 30人 管理人: 陳建州(村長) 電話: 049-2581026

<b>防災資訊</b>
1. 行政院農委會水土保持局 <a href="http://246.swcb.gov.tw/">http://246.swcb.gov.tw/</a>
2. 經濟部水利署 <a href="http://www.wra.gov.tw/">http://www.wra.gov.tw/</a>
3. 交通部公路局 <a href="http://www.thb.gov.tw/">http://www.thb.gov.tw/</a>
4. 內政部消防署 <a href="http://www.nfa.gov.tw/">http://www.nfa.gov.tw/</a>
名間鄉公所105年05月製作



圖例	 防災	 設施
	 疏散避難方向	 室內避難收容處所
	 災害警告標示點	275







# 編號1000806-020

# 南投縣名間鄉炭腳村簡易疏散避難圖

<b>防災資訊表</b>
<b>村基本資料</b>
• 總人口數: 1029人
<b>災害通報單位(人員)</b>
1. 鄉鎮市災害應變中心 電話: 049-2732116
2. 村(里)長: 謝舜日 電話: 0910-593298
3. 災峰派出所 電話: 049-2582138
4. 松柏嶺消防分隊 電話: 049-2583773
5. 南投工務段 電話: 049-2234181
<b>避難處所</b>
地點: 炭腳村民眾活動中心 地址: 炭腳村名松路一段350號 容納: 30人 管理人: 謝舜日(村長) 電話: 049-2583179 0910-593298

<b>防災資訊</b>
1. 行政院農委會水土保持局 <a href="http://246.swcb.gov.tw/">http://246.swcb.gov.tw/</a>
2. 經濟部水利署 <a href="http://www.wra.gov.tw/">http://www.wra.gov.tw/</a>
3. 交通部公路局 <a href="http://www.thb.gov.tw/">http://www.thb.gov.tw/</a>
4. 內政部消防署 <a href="http://www.nfa.gov.tw/">http://www.nfa.gov.tw/</a>
<b>直升機起降點</b>
地點: 中山國小操場 地址: 炭腳村名松路一段294號 電話: 049-2582335 坐標: X: 120.6612069 Y: 23.83707
名間鄉公所105年05月製作



圖例	 防災	 設施
	 疏散避難方向	 室內避難收容處所
	 災害警告標示點	 直升機起降點




# 編號1000806-021

# 南投縣名間鄉新厝村簡易疏散避難圖

防災資訊表
村基本資料
• 總人口數: 968人
災害通報單位(人員)
1. 鄉鎮市災害應變中心 電話: 049-2732116
2. 村(里)長: 陳勇祥 電話: 0919-807559
3. 崁峰派出所 電話: 049-2582138
4. 松柏嶺消防分隊 電話: 049-2583773
5. 南投工務段 電話: 049-2234181
避難處所
地點: 新厝村集會所 地址: 新厝村新厝路74號 容納: 60人 管理人: 陳勇祥(村長) 電話: 049-2733413 0919-807559

防災資訊
1. 行政院農委會水土保持局 <a href="http://24h.svcb.gov.tw/">http://24h.svcb.gov.tw/</a>
2. 經濟部水利署 <a href="http://www.wra.gov.tw/">http://www.wra.gov.tw/</a>
3. 交通部公路總局 <a href="http://www.thb.gov.tw/">http://www.thb.gov.tw/</a>
4. 內政部消防署 <a href="http://www.nfa.gov.tw/">http://www.nfa.gov.tw/</a>
名間鄉公所105年05月製作



圖例	防災	設施
	 疏散避難方向	 室內避難收容處所
	 災害警告標示點	277




# 編號1000806-022

# 南投縣名間鄉新光村簡易疏散避難圖

防災資訊表
村基本資料
• 總人口數: 2059人
災害通報單位(人員)
1. 鄉鎮市災害應變中心 電話: 049-2732116
2. 村(里)長: 陳浩志 電話: 0932-595004
3. 崁峰派出所 電話: 049-2582138
4. 名間消防分隊 電話: 049-2732204
5. 南投工務段 電話: 049-2234181
避難處所
地點: 慶新社區活動中心 地址: 新光村大慶巷30號 容納: 40人 管理人: 謝坤靈(社區理事長) 電話: 049-2732424 0912-384550

防災資訊
1. 行政院農委會水土保持局 <a href="http://24h.svcb.gov.tw/">http://24h.svcb.gov.tw/</a>
2. 經濟部水利署 <a href="http://www.wra.gov.tw/">http://www.wra.gov.tw/</a>
3. 交通部公路總局 <a href="http://www.thb.gov.tw/">http://www.thb.gov.tw/</a>
4. 內政部消防署 <a href="http://www.nfa.gov.tw/">http://www.nfa.gov.tw/</a>
名間鄉公所105年05月製作



圖例	防災	設施
	 疏散避難方向	 室內避難收容處所
	 災害警告標示點	278