

編號1000810-001

南投縣國姓鄉國姓村簡易疏散避難圖

防災資訊表	
•總人口數:2,000人	
災害通報單位(人員)	
1. 國姓鄉災害應變中心	電話:049-2720106
2. 村長:陳振榮	電話:0937299599
3. 國姓分駐所	電話:049-2721232
4. 國姓消防分隊	電話:049-2721354
5. 埔里工務段	電話:049-2982066
避難處所	
地點:國姓社區活動中心	
地址:民族街40號	電話:2721731
容納:100人	管理人:陳振榮
地點:國姓國小	
地址:國姓路311號	電話:2721018
容納:150人	管理人:林思遠
直升機起降點	
地點:國姓鄉夜市廣場	
地址:國姓路462號對面空地	電話:0937299599
座標: E120-51-12.05	N24-02-11.36
國姓鄉公所105年7月製作	

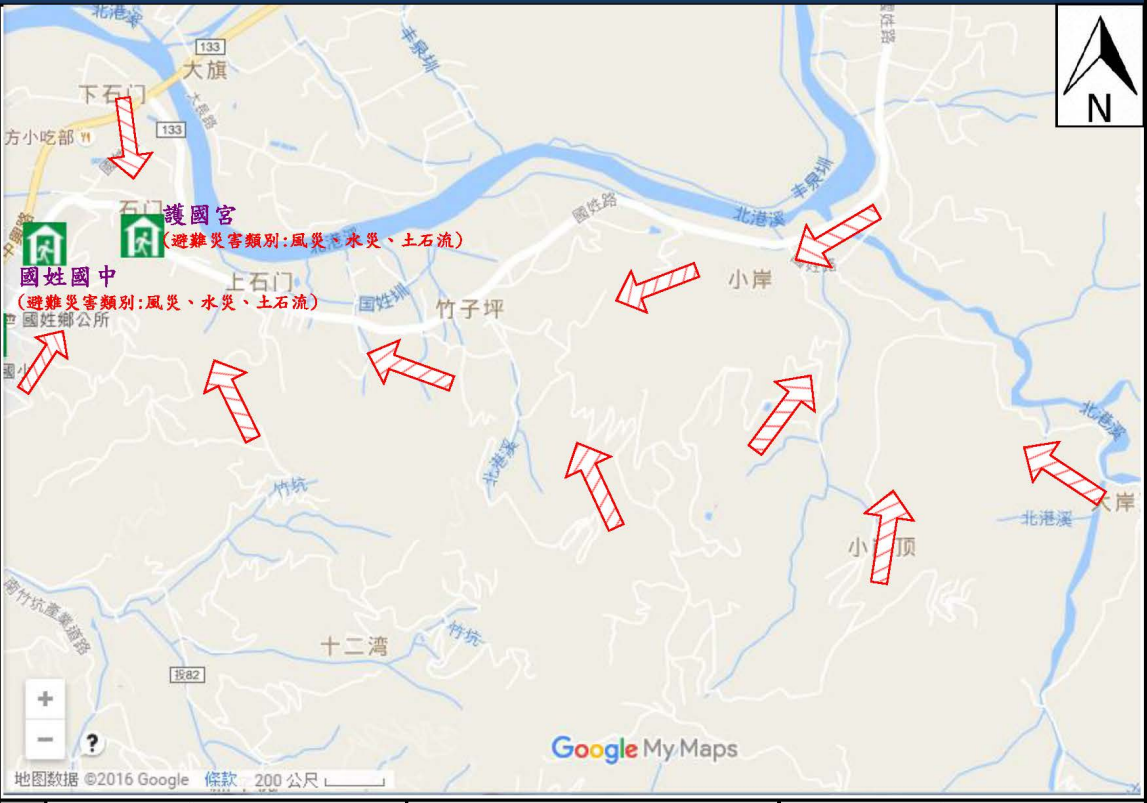


圖例	防災	設施	道路
	疏散避難方向	室內避難處所	縣道 379
		直升機起降點	

編號1000810-002

南投縣國姓鄉石門村簡易疏散避難圖

防災資訊表	
石門村基本資料	
•總人口數:2,057人	
災害通報單位(人員)	
1. 國姓鄉災害應變中心	電話:049-2720106
2. 村長:李文連	電話:0910523351
3. 國姓分駐所	電話:049-2721232
4. 國姓消防分隊	電話:049-2721354
5. 埔里工務段	電話:049-2982066
避難處所	
地點:國姓國中	
地址:國姓路237號	電話:2721144
容納:200人	管理人:陳國俊
地點:護國宮(石門社區)	
地址:國姓路207之5號	電話:0910523351
容納:100人	管理人:李文連
國姓鄉公所105年7月製作	



圖例	防災	設施	道路
	疏散避難方向	室內避難處所	縣道 380
	地震斷層帶		

編號1000810-003

南投縣國姓鄉大旗村簡易疏散避難圖

防災資訊表	
大旗村基本資料	
• 總人口數: 808 人	
災害通報單位(人員)	
1. 國姓鄉災害應變中心	電話: 049-2720106
2. 村長: 范旭南	電話: 0933025970
3. 國姓分駐所	電話: 049-2721232
4. 國姓消防分隊	電話: 049-2721354
5. 埔里工務段	電話: 049-2982066
避難處所	
地點: 楞嚴宮	
地址: 大長路592-1號	
電話: 2431305	
容納: 100人	
管理人: 范旭南	
國姓鄉公所105年7月製作	

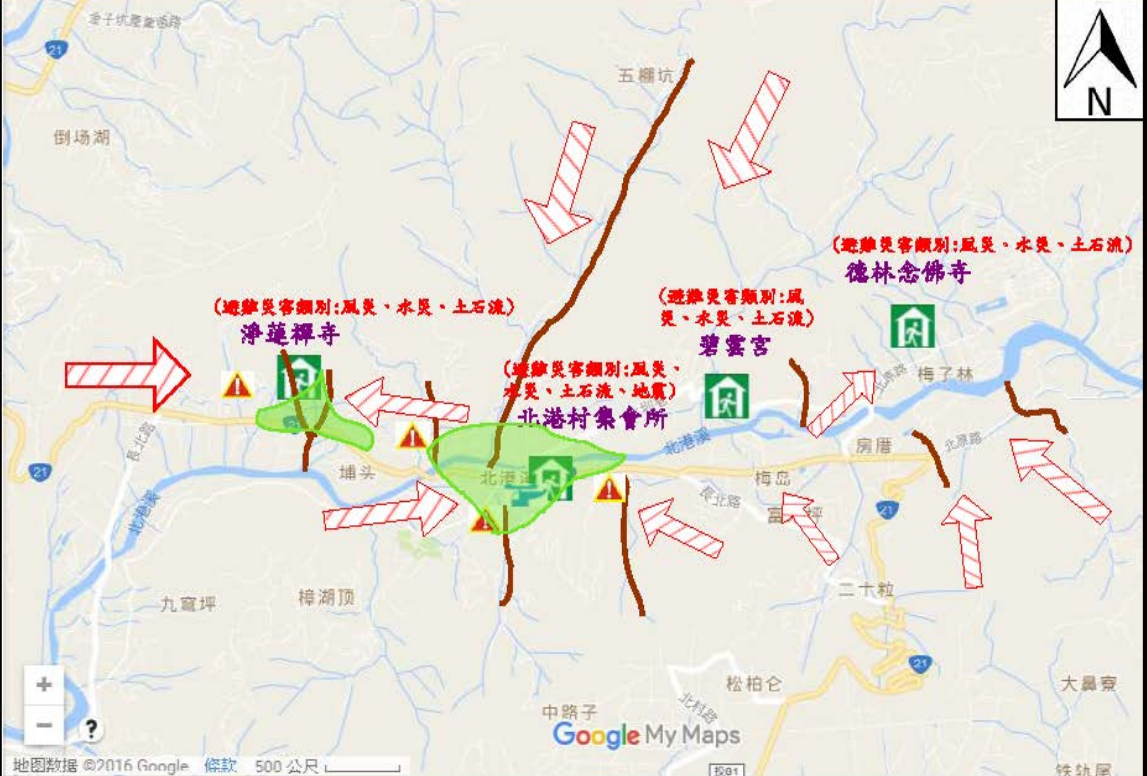


防災	設施	道路
疏散避難方向	室內避難處所	縣道
災害警告標示點	土石流潛勢溪流	災害影響範圍

編號1000810-004-1

南投縣國姓鄉北港村簡易疏散避難圖

防災資訊表	
北港村基本資料	
• 總人口數: 2,178 人	
災害通報單位(人員)	
1. 國姓鄉災害應變中心	電話: 049-2720106
2. 村長: 劉群良	電話: 0921707198
3. 梅林派出所	電話: 049-2461041
4. 國姓消防分隊	電話: 049-2721354
5. 埔里工務段	電話: 049-2982066
避難處所	
地點: 德林念佛寺 地址: 北原路48-1號 電話: 2461870 容納: 300人 管理人: 劉群良	
地點: 碧雲宮 地址: 北圳巷26之1號 電話: 2461198 容納: 50人 管理人: 劉群良	
直升機起降點	
地點: 北梅國中 地址: 國姓路62號 電話: 2461004 座標: E120-54-13.6 N24-03-31.8	
國姓鄉公所105年7月製作	

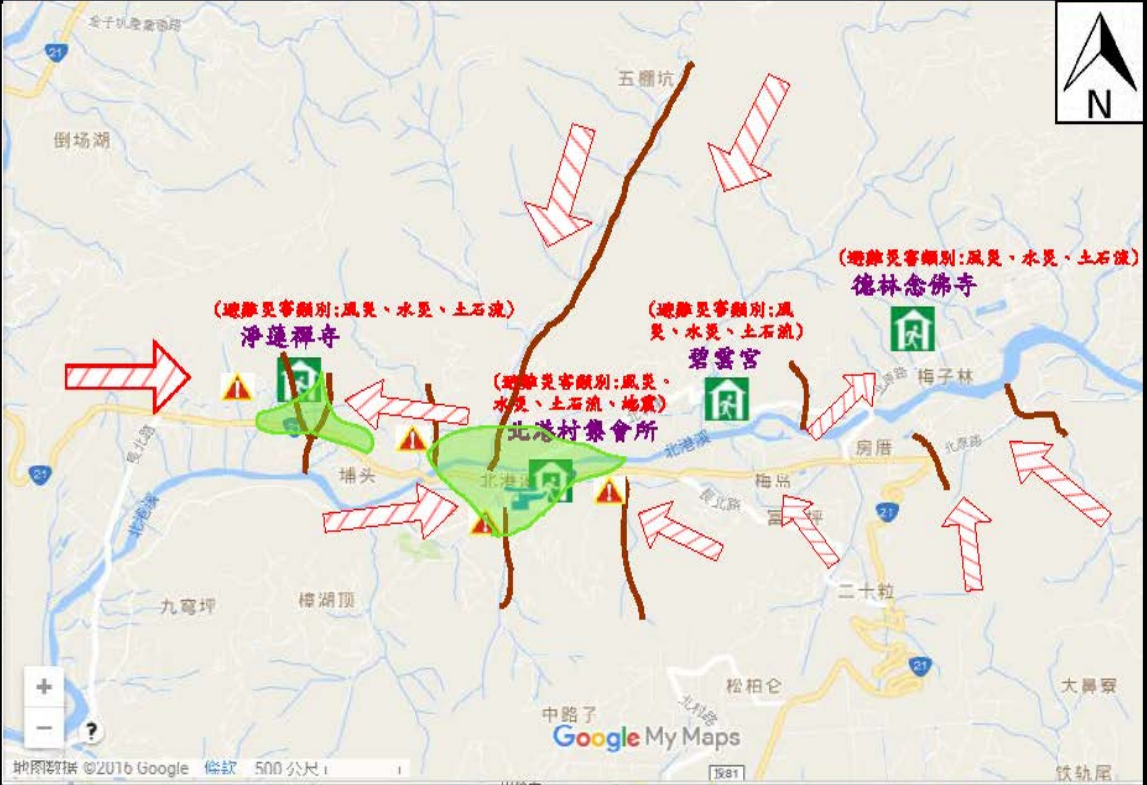


防災	設施	道路
疏散避難方向	室內避難處所	省道
災害警告標示點	直升機起降點	
土石流潛勢溪流	災害影響範圍	

編號1000810-004-2

南投縣國姓鄉北港村簡易疏散避難圖

防災資訊表	
北港村基本資料	
• 總人口數: 2,178 人	
災害通報單位(人員)	
1. 國姓鄉災害應變中心 電話: 049-2720106	
2. 村長: 劉輝良 電話: 0921707198	
3. 梅林派出所 電話: 049-2461041	
4. 國姓消防分隊 電話: 049-2721354	
5. 埔里工務段 電話: 049-2982066	
避難處所	
地點: 淨蓮禪寺 地址: 長北路53之2號 電話: 2461198 容納: 100人 管理人: 劉昭良	
地點: 北港村集會所 地址: 國姓路31-2號 電話: 2461198 容納: 50人 管理人: 劉昭良	
直升機起降點	
地點: 北海國中 地址: 國姓路82號 電話: 2461004 座標: E120-54-13.6 N24-03-31.8	
圖例	
國姓鄉公所105年7月製作	

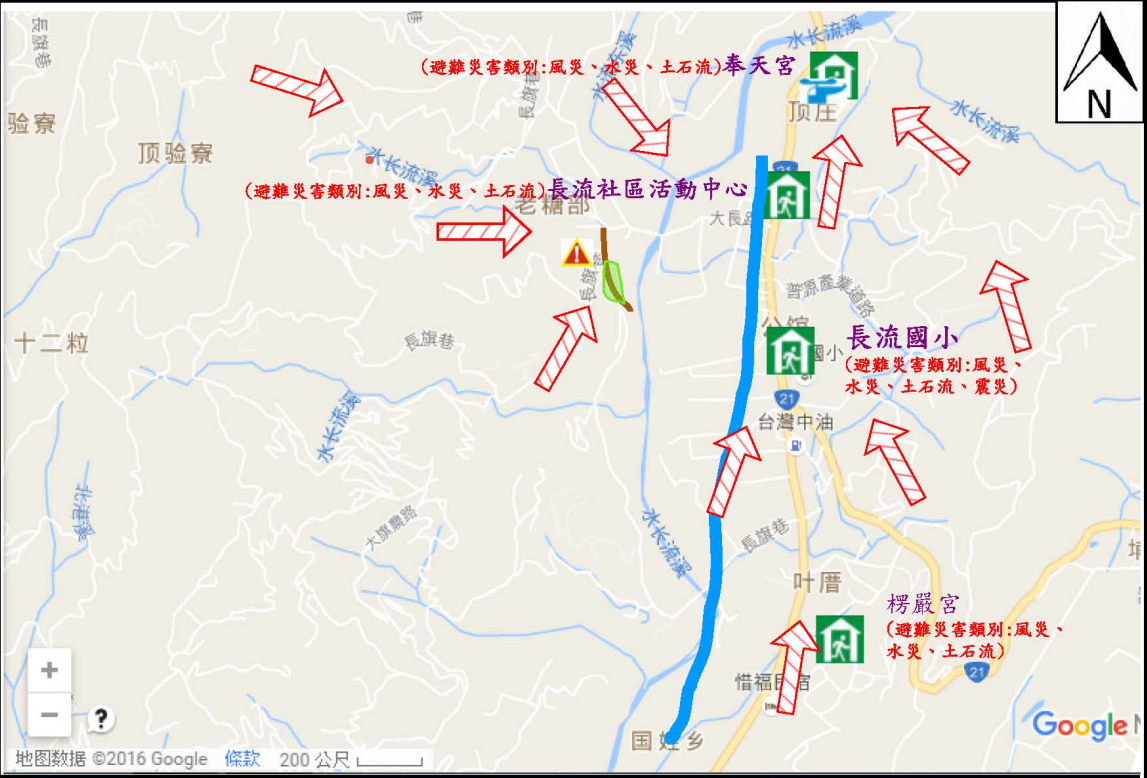


防災	設施	道路
疏散避難方向	室內避難處所	省道
災害警告標示點	直升機起降點	縣道
土石流潛勢溪流	災害影響範圍	地震斷層帶

編號1000810-005

南投縣國姓鄉長流村簡易疏散避難圖

防災資訊表	
長流村基本資料	
• 總人口數: 1,634 人	
災害通報單位(人員)	
1. 國姓鄉災害應變中心 電話: 049-2720106	
2. 村長: 羅廣霖 電話: 0932736531	
3. 長流派出所 電話: 049-2431040	
4. 國姓消防分隊 電話: 049-2721354	
5. 埔里工務段 電話: 049-2982066	
避難處所	
地點: 長流國小 地址: 大長路559號 電話: 2431006; 0921-354636 容納: 100人 管理人: 姚仁傑	
地點: 長流社區活動中心 地址: 大長路427號 電話: 2431753 容納: 150人 管理人: 羅廣霖	
地點: 奉天宮 (兼直升機起降點) 地址: 大長路307-1號 電話: 2431705 容納: 100人 管理人: 詹寬容	
圖例	
國姓鄉公所105年7月製作	



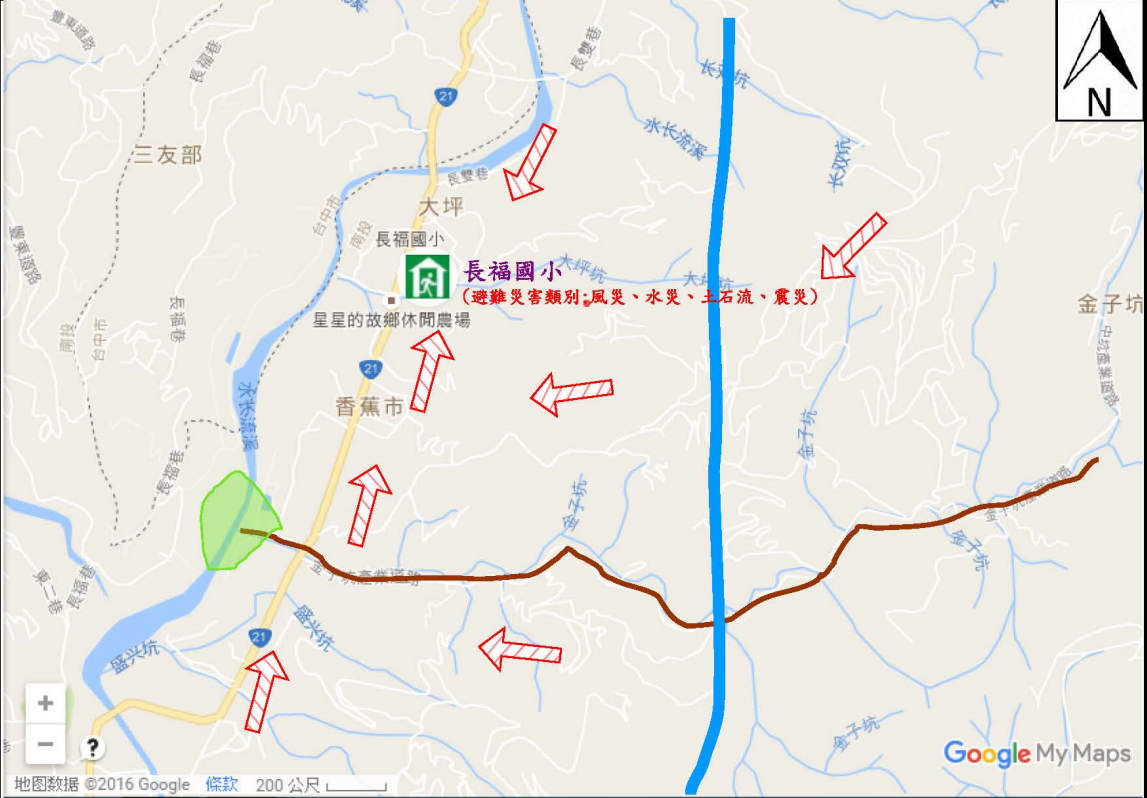
防災	設施	道路
疏散避難方向	室內避難處所	省道
災害警告標示點	直升機起降點 E120-52-38.29; N24-04-24.08	縣道
土石流潛勢溪流	災害影響範圍	地震斷層帶

編號1000810-006

南投縣國姓鄉長福村簡易疏散避難圖

防災資訊表
長福村基本資料
• 總人口數: 803人
災害通報單位(人員)
1. 國姓鄉災害應變中心 電話:049-2720106
2. 村長:陳俞瑩 電話:0937205532
3. 長流派出所 電話:049-2431040
4. 國姓消防分隊 電話:049-2721354
5. 埔里工務段 電話:049-2982066
避難處所

地點:長福國小
地址: 大長路71號
電話:2431295; 0921-335886
容納:200人
管理人:柯志忠



防災	設施	道路
疏散避難方向	室內避難處所	省道
土石流潛勢溪流	災害影響範圍	地震斷層帶

國姓鄉公所105年7月製作

編號1000810-007

南投縣國姓鄉福龜村簡易疏散避難圖

防災資訊表
福龜村基本資料
• 總人口數:2,074 人
災害通報單位(人員)
1. 國姓鄉災害應變中心 電話:049-2720106
2. 村長:邱昌賢 電話:0972-387016
3. 長壽派出所 電話:049-2721130
4. 國姓消防分隊 電話:049-2721354
5. 南投工務段 電話:049-2234181
避難處所
地點:福龜國小 地址: 長壽巷83號 電話:2721019 容納:100人 管理人:賀宏偉
地點:北玄宮 地址: 富久巷21-3號 電話: 2723067 容納:100人 管理人: 羅智彬
地點:穀豐宮 地址: 長壽巷34之1號 電話: 0972-387016 容納:200人 管理人:邱昌賢



防災	設施	道路
疏散避難方向	室內避難處所	省道
土石流潛勢溪流	災害影響範圍	地震斷層帶

國姓鄉公所105年7月製作

編號1000810-008

南投縣國姓鄉乾溝村簡易疏散避難圖

防災資訊表	
乾溝村基本資料	
• 總人口數：938人	
災害通報單位(人員)	
1. 國姓鄉災害應變中心 電話:049-2720106	
2. 村長:田基堯 電話:0935870322	
3. 長壽派出所 電話:049-2721130	
4. 國姓消防分隊 電話:049-2721354	
5. 埔里工務段 電話:049-2982066	
避難處所	
地點:乾峰社區活動中心 地址:西東巷1-1號 電話:2723509 容納:50人 管理人:田基堯	
地點:乾峰國小 地址:中西巷3號 電話:2721385; 0933523835 容納:150人 管理人:姚美宜	
地點:義民祠 地址:中西巷36號 電話:2721588 容納:20人 管理人:田基堯	
國姓鄉公所105年7月製作	



防災	設施	道路
疏散避難方向	室內避難處所	省道
災害警告標示點	災害影響範圍	縣道
土石流潛勢溪流		地震斷層帶

編號1000810-009

南投縣國姓鄉柑林村簡易疏散避難圖

防災資訊表	
柑林村基本資料	
• 總人口數：1,312人	
災害通報單位(人員)	
1. 國姓鄉災害應變中心 電話:049-2720106	
2. 村長:許淑鑽 電話:0921-723517	
3. 國姓分駐所 電話:049-2721232	
4. 國姓消防分隊 電話:049-2721354	
5. 埔里工務段 電話:049-2982066	
避難處所	
地點:育樂國小 地址:中正路2段223號 電話:2721274; 0912-353836 容納:150人 管理人:謝孟勳	
地點:柑林社區活動中心 地址:中正路2段85號 電話:2723752 容納:50人 管理人:許淑鑽	
國姓鄉公所105年7月製作	

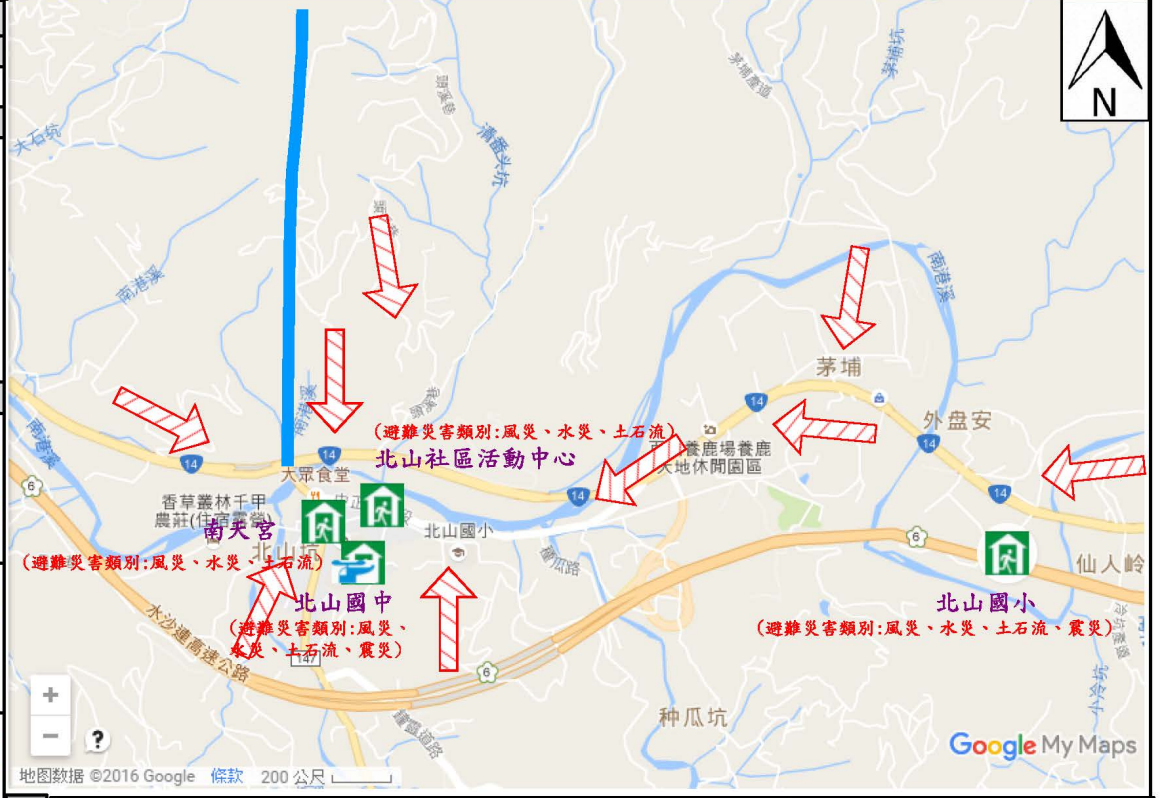


防災	設施	道路
疏散避難方向	室內避難處所	省道
災害警告標示點	災害影響範圍	縣道
土石流潛勢溪流		地震斷層帶

編號1000810-010-1

南投縣國姓鄉北山村簡易疏散避難圖

防災資訊表	
北山村基本資料	
• 總人口數: 1,771人	
災害通報單位(人員)	
1. 國姓鄉災害應變中心	電話: 049-2720106
2. 村長: 劉煥鋒	電話: 0921786113
3. 北山派出所	電話: 049-2451181
4. 國姓消防分隊	電話: 049-2721354
5. 埔里工務段	電話: 049-2982066
避難處所	
北山國中(兼直升機起降點)	地址: 中正路4段157號 電話: 2451928 容納: 200人 管理人: 張梅鳳
北山國小	地址: 中正路4段119-1號 電話: 2451935 容納: 100人 管理人: 陳貴珍
北山社區活動中心	地址: 中正路4段112號 電話: 2452647 容納: 100人 管理人: 劉煥鋒
國姓鄉公所105年7月製作	

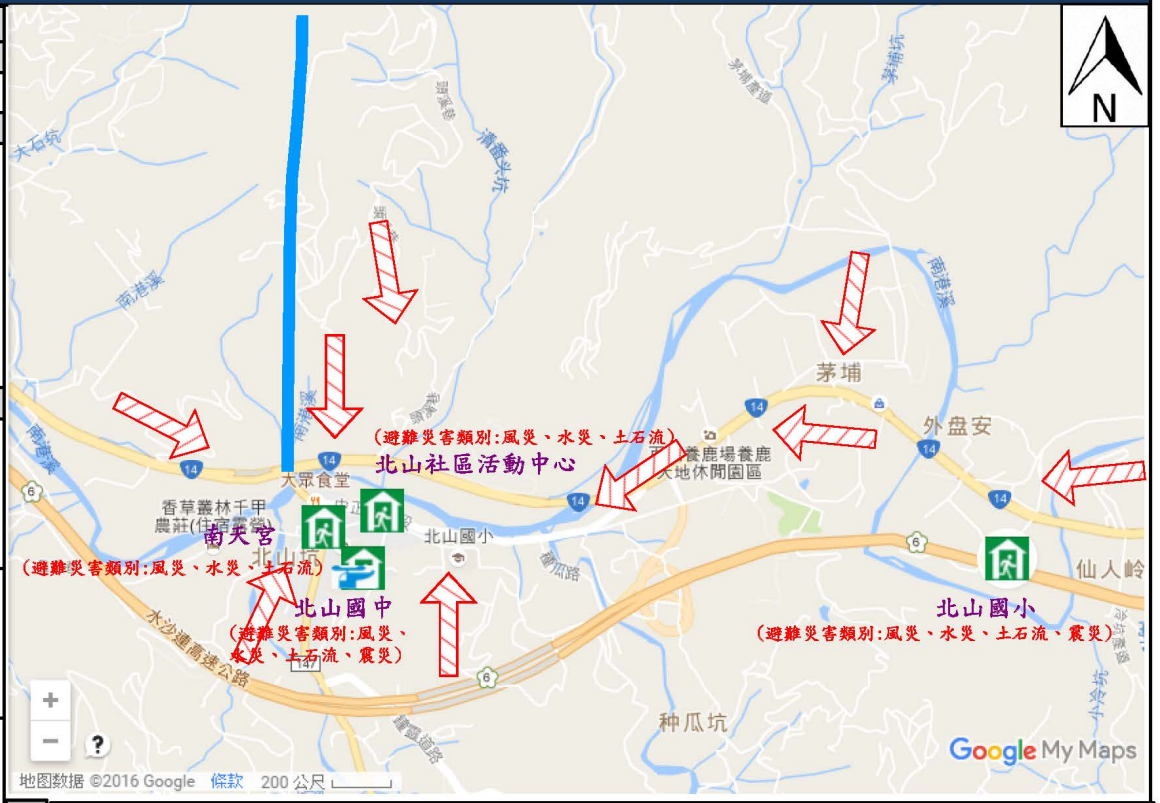


圖例	防災	設施	道路
	疏散避難方向		室內避難處所
	災害警告標示點		直升機起降點[E20-51-53.4; N23-58-57.0]
	地震斷層帶		國道
			省道

編號1000810-010-2

南投縣國姓鄉北山村簡易疏散避難圖

防災資訊表	
北山村基本資料	
• 總人口數: 1,771人	
災害通報單位(人員)	
1. 國姓鄉災害應變中心	電話: 049-2720106
2. 村長: 劉煥鋒	電話: 0921786113
3. 北山派出所	電話: 049-2451181
4. 國姓消防分隊	電話: 049-2721354
5. 埔里工務段	電話: 049-2982066
避難處所	
南天宮	地址: 中正路4段160-1號 電話: 0921-786113 容納: 100人 管理人: 劉煥鋒
國姓鄉公所105年7月製作	

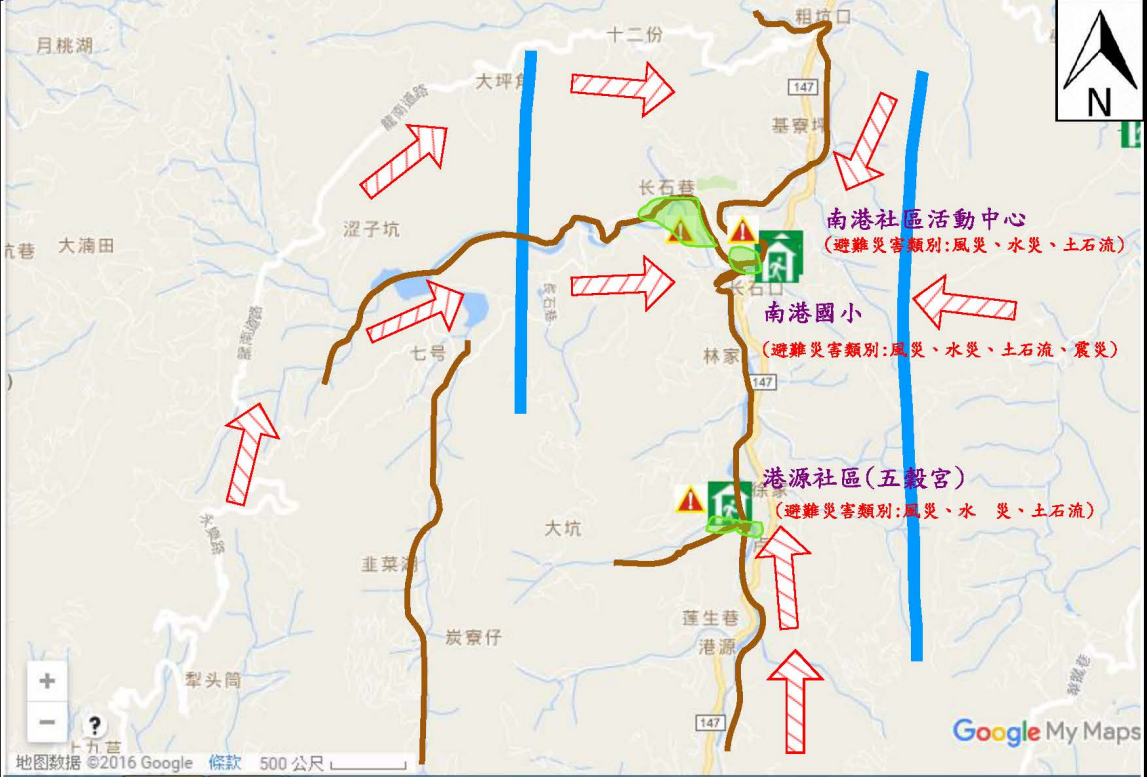


圖例	防災	設施	道路
	疏散避難方向		室內避難處所
	災害警告標示點		直升機起降點[E20-51-53.4; N23-58-57.0]
	地震斷層帶		國道
			省道

編號1000810-011

南投縣國姓鄉南港村簡易疏散避難圖

防災資訊表	
南港村基本資料	
• 總人口數: 1,909人	
災害通報單位(人員)	
1. 國姓鄉災害應變中心	電話: 049-2720106
2. 村長: 彭偉政	電話: 0970119086
3. 北山派出所	電話: 049-2451181
4. 國姓消防分隊	電話: 049-2721354
5. 埔里工務段	電話: 049-2982066
避難處所	
地點: 南港社區活動中心	
地址: 南港路112-11號	電話: 2452813
容納: 100人	管理人: 彭偉政
地點: 南港國小	
地址: 南港路112-8號	電話: 2451937
容納: 100人	管理人: 吳麗樺
地點: 港源社區(五穀宮)	
地址: 南港路26號	電話: 2451892
容納: 50人	管理人: 徐晉忠
國姓鄉公所105年7月製作	

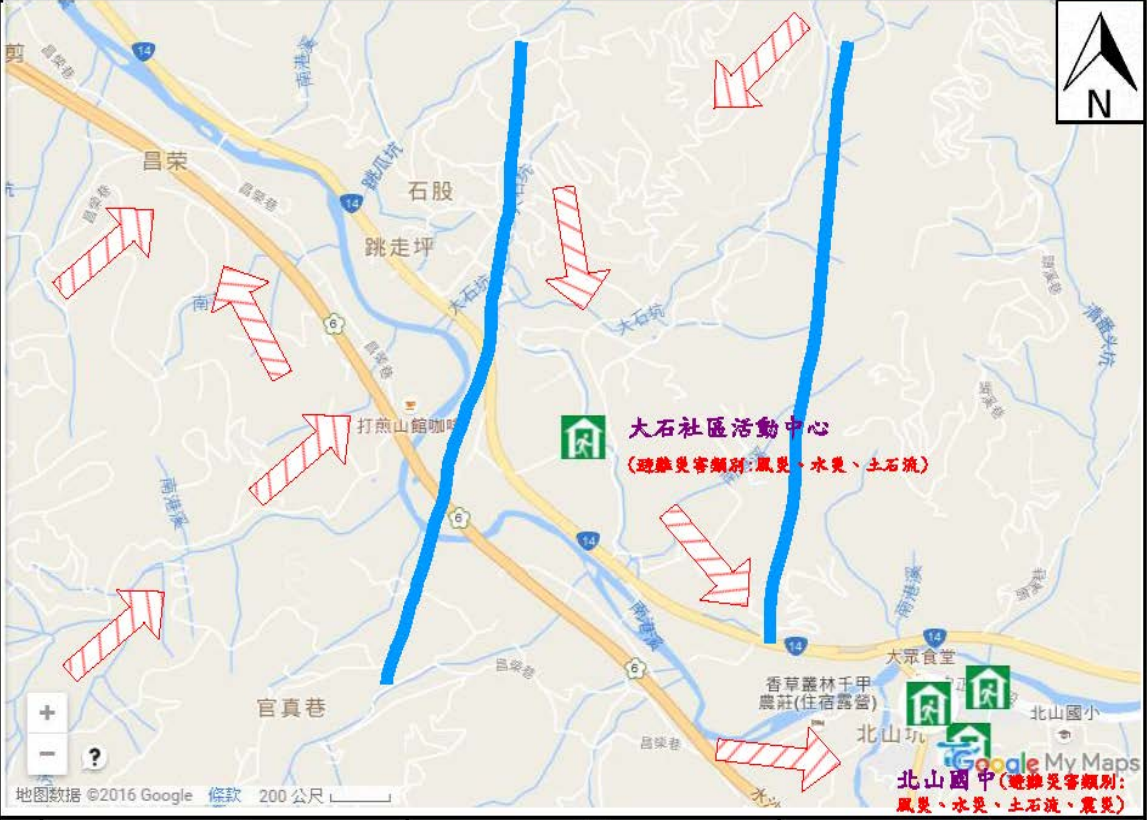


防災	設施	道路
疏散避難方向	室內避難處所	縣道
災害警告標示點		地震斷層帶
土石流潛勢溪流	災害影響範圍	省道

編號1000810-012

南投縣國姓鄉大石村簡易疏散避難圖

防災資訊表	
大石村基本資料	
• 總人口數: 831人	
災害通報單位(人員)	
1. 國姓鄉災害應變中心	電話: 049-2720106
2. 村長: 楊水瑞	電話: 0910-464785
3. 北山派出所	電話: 049-2451181
4. 國姓消防分隊	電話: 049-2721354
5. 埔里工務段	電話: 049-2982066
避難處所	
地點: 大石社區活動中心	
地址: 中正路3段235-3號	電話: 2451365
容納: 150人	管理人: 楊水瑞
地點: 北山國中(兼直升機起降點)	
地址: 中正路4段157號	電話: 2451028
容納: 200人	管理人: 張瑞鳳
國姓鄉公所105年7月製作	



防災	設施	道路
疏散避難方向	室內避難處所	國道
災害警告標示點		省道
土石流潛勢溪流	災害影響範圍	縣道

編號1000810-013

南投縣國姓鄉長豐村簡易疏散避難圖

防災資訊表
長豐村基本資料
• 總人口數: 929 人
災害通報單位(人員)
1. 國姓鄉災害應變中心 電話: 049-2720106
2. 村長: 謝進春 電話: 0933566565
3. 長流派出所 電話: 049-2431040
4. 國姓消防分隊 電話: 049-2721354
5. 埔里工務段 電話: 049-2982066

避難處所



地點: 長豐村
社區活動中心
地址:
東三巷36之1號
電話: 2431975
容納: 30人
管理人: 謝進春



圖例	防災	設施	道路
	疏散避難方向	室內避難處所	省道 393

長豐社區活動中心 Google My Maps
(避難災害類別: 風災、水災、土石流) 水流坑

國姓鄉公所105年6月製作